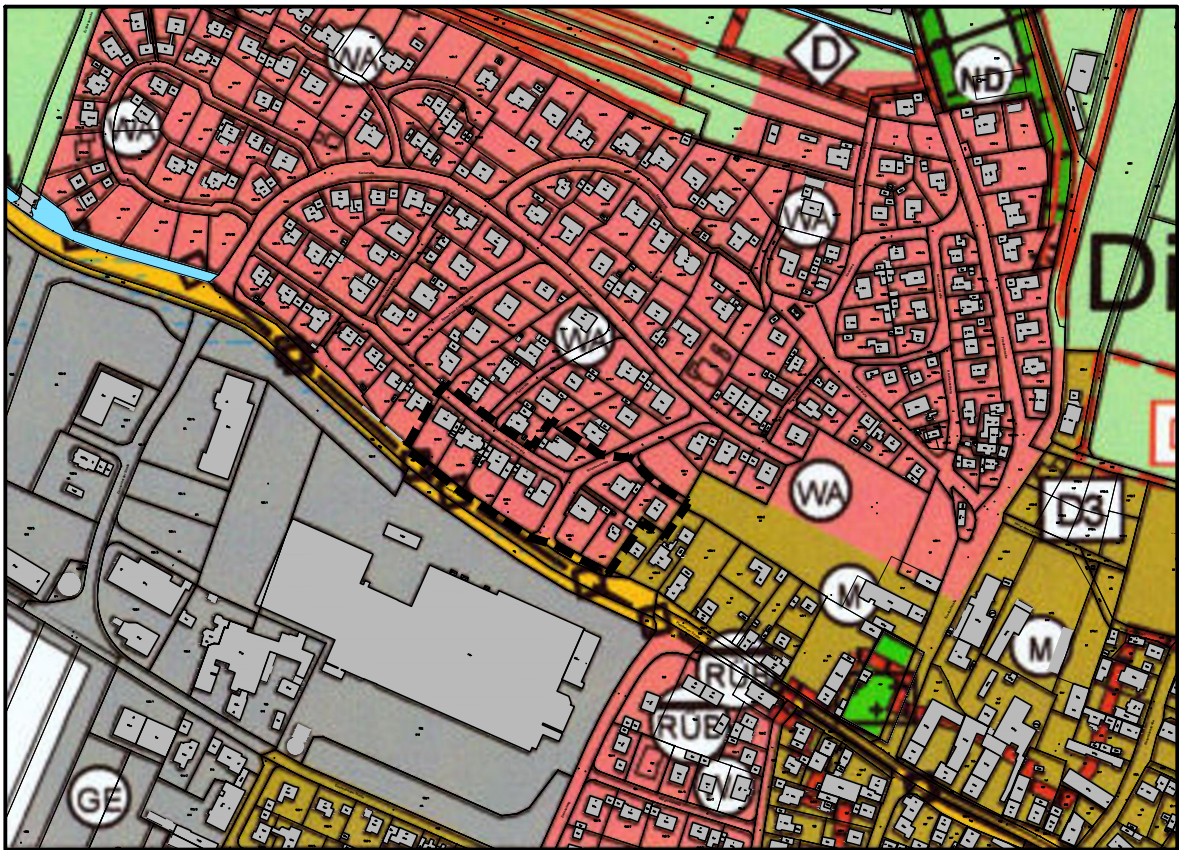
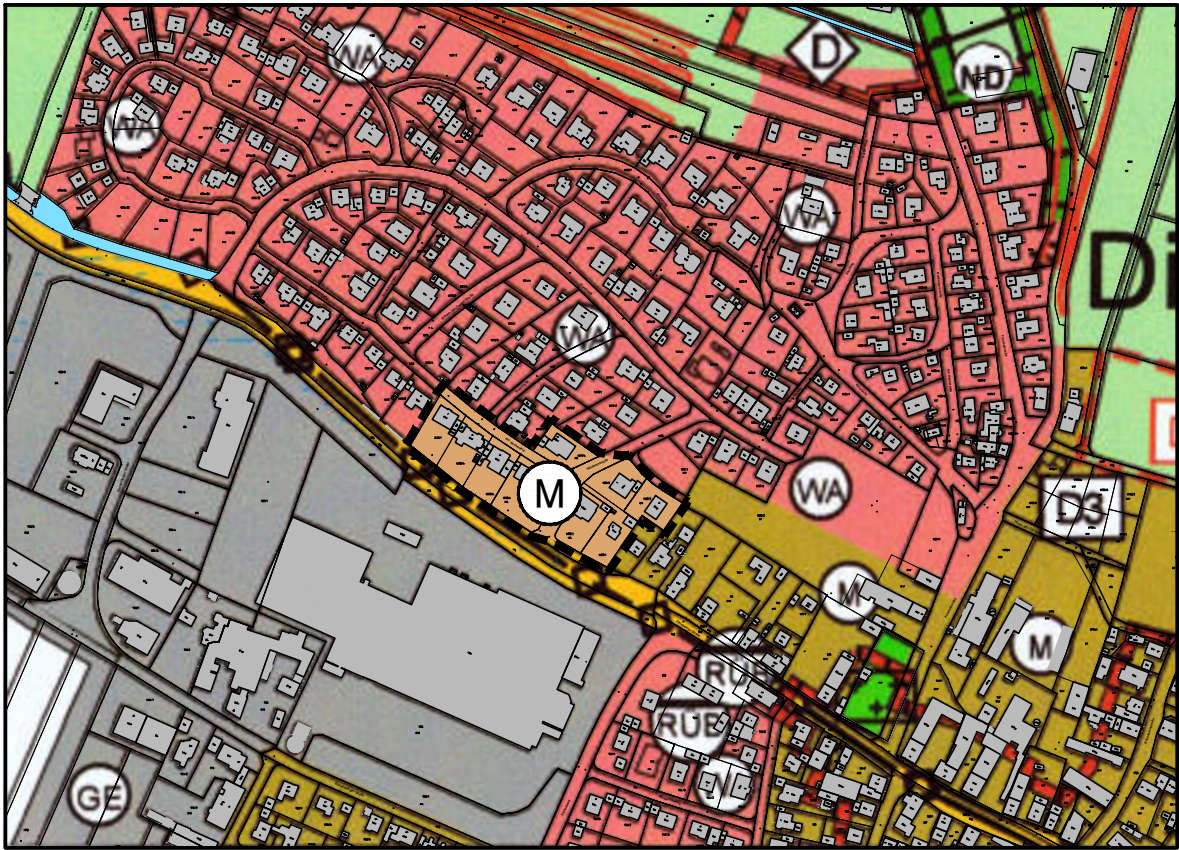


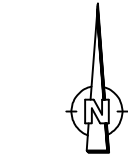
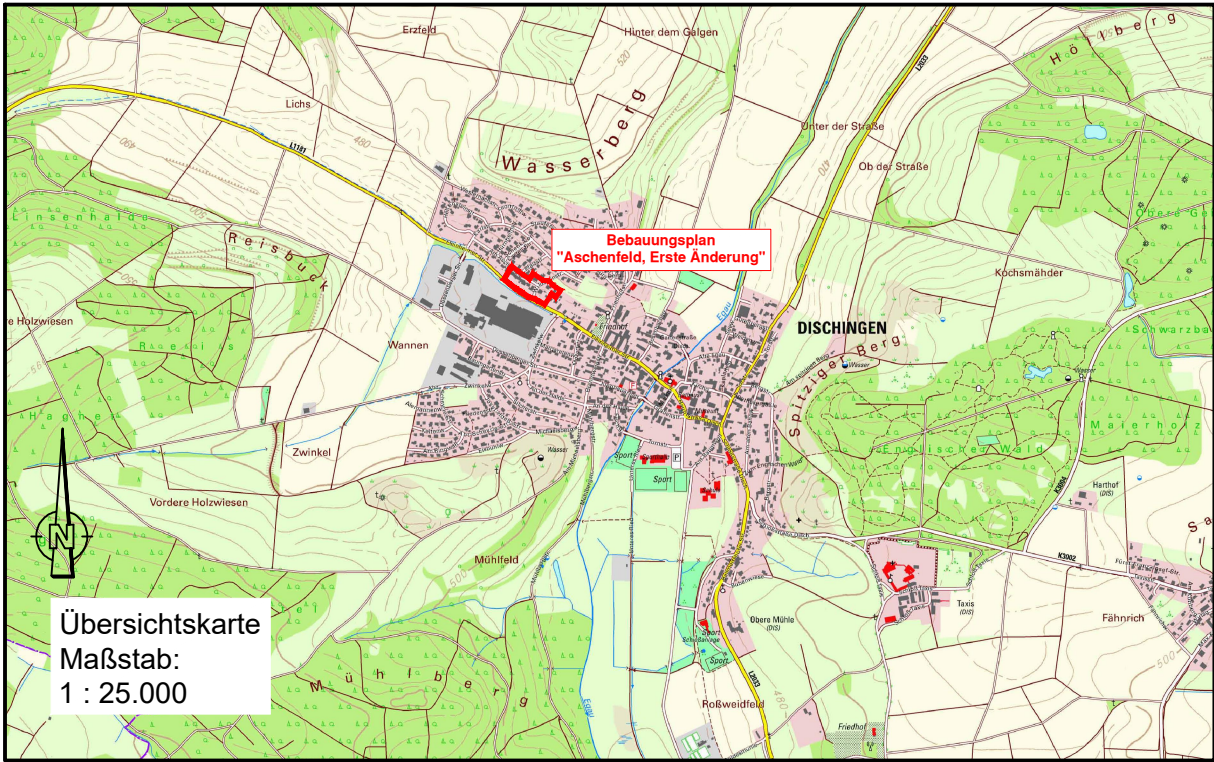
3. Änderung des Flächennutzungsplans 2020, Fortschreibung 2030 der Gemeinde Dischingen zum Bebauungsplan "Aschenfeld, Erste Änderung" (Regelverfahren)




Ausschnitt Flächennutzungsplan 2020, Fortschreibung 2030, wirksam mit Bekanntmachung vom 05.03.2021 (Bestand)



Ausschnitt Flächennutzungsplan 2020, Fortschreibung 2030 mit 3. Änderung des Flächennutzungsplans (Planung)



Planzeichen



Geltungsbereich der Änderung

Art der baulichen Nutzung
(§ 5 Abs. 2 Nr. 1 BauGB)

| Bestand | Planung | |
|---------|---------|---|
| | | Allgemeine Wohngebiete (§ 1 Abs. 2 Nr. 3 BauNVO) |
| | | Gemischte Bauflächen (§ 1 Abs. 1 Nr. 2 BauNVO) |
| | | Gewerbegebiet (§ 1 Abs. 2 Nr. 8 BauNVO) |

Weitere Planzeichenerklärungen siehe Legende zum rechtskräftigen Flächennutzungsplan.

Ausfertigungsvermerk:
Die Flächennutzungsplanänderung ist in der vorliegenden Fassung vom Gemeinderat in seiner Sitzung vom 04.12.2023 festgestellt worden. Hiermit wird die Bekanntmachung gemäß § 6 (5) BauGB angeordnet.

Dischingen, den _____

Dirk Schabel, Bürgermeister

Vorstehender Lageplan ist eine Mehrfertigung / das Original der Flächennutzungsplanänderung, die vom Gemeinderat in seiner Sitzung vom 04.12.2023 festgestellt wurde.

Dischingen, den _____

Dirk Schabel, Bürgermeister

Genehmigung:
Bescheid zur Genehmigung der Flächennutzungsplanänderung.

| | | |
|---|---|-----------|
| KOLB Ingenieure Zeppelinstraße 10 · 89555 Steinheim am Albuch www.kolbingenieure.de | Plannummer: | FNPÄ-S-LP |
| | Anlage: | 2 |
| | Maßstab: | 1 : 5000 |
| Gemeinde Dischingen 3. Änderung des Flächennutzungsplans 2020, Fortschreibung 2030 Zeichnerischer Teil | | |
| Aufgestellt: Steinheim, 04.12.2023 KOLB Ingenieure, Helmut Kolb | Anerkannt: Dischingen, 04.12.2023 Dirk Schabel, Bürgermeister | |