



Gemeinde DISCHINGEN

**FLÄCHENERMITTLUNG ZUR GLOBALBERECHNUNG DER
KANAL-, KLÄR- UND WASSERVERSORGUNGSBEITRÄGE**

Stand: 07/2020

ERLÄUTERUNGEN ZUR FLÄCHENTABELLE

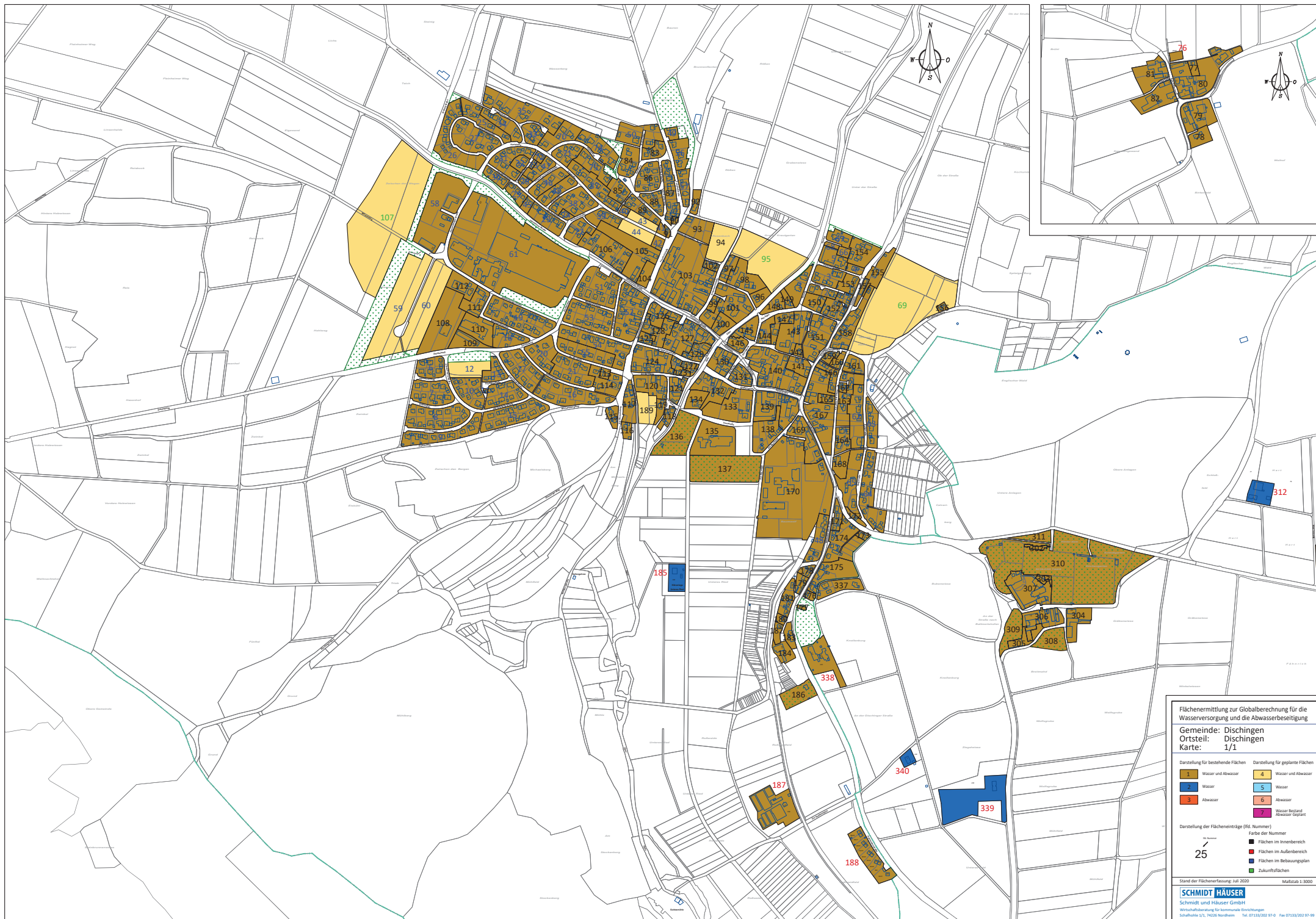
Die Spalten der Flächentabellen haben folgende Bedeutung:

- 1 Laufende Nummer, unter der die Fläche in der dazugehörigen Karte dargestellt ist.
- 2-4 Istsituation von Wasserversorgung (WV), Kanalisation (K) und Kläranlage (KA)
B = Bestand, G = Geplant, - = kein Anschluss bestehend oder geplant.
- 5-6 Nummer der Einzugsbereiche auf den einzelnen Karten.
EB ABW = Einzugsbereich Abwasserentsorgung: 1 = AZV "Härtsfeld"
2 = KA "Demmingen"
EB WV = Einzugsbereich Wasserversorgung: 1 = WV "Dischingen"
- 7 Kennzeichnung für die Kanalart die besteht oder geplant ist wird nicht aufgeführt.
- 8 Hier ist beschrieben, welcher Gebietsart die Fläche zuzuordnen ist:
MI = Mischgebiet, WA/WR = Wohngebiet, WS = Kleinsiedlungsgebiet, GE = Gewerbegebiet,
MD = Dorfgebiet, SO = Sondergebiet, UB = Untergeordnete Bebauung.
- 9 Hier ist beschrieben, welchem Bereich die Fläche zuzuordnen ist: I = Innenbereich,
A = Außenbereich, B = Bebauungsplan, Z = Zukunftsfläche lt. FNP.
- 10 Angabe der Zahl der Vollgeschosse aus Bebauungsplan bzw. in unbeplanten Gebieten, bei bebauten und unbebauten Grundstücken, die Zahl der auf den Grundstücken in der näheren Umgebung überwiegend vorhandenen Geschosse.
- 11 Angabe des Flächengehaltes der Fläche in ha auf drei Nachkommastellen.
- 12 Abzug in % für zukünftige öffentliche Flächen, oder bei Sonderflächen.
- 13 In die Berechnung eingehende Nettofläche.
- 14 Vollgeschosse = Nutzungsziffern: I = 1,00 / II = 1,25 / III = 1,50 / IV+V = 1,75 / VI+ = 2,00
bei Stellplatzgrundstücken oder bei Grundstücken, bei denen die Bebauung nur eine untergeordnete Bedeutung hat = 0,50.
- 15 Nutzungsfläche: Ergebnis der Multiplikation aus Nettofläche (13) mit Nutzungsfaktor (14) in ha auf drei Nachkommastellen.
- 16 Angabe der GFZ aus Bebauungsplan oder Regelung lt. Abgabensatzung, bzw. bei unbeplanten Gebieten gemäß § 17 BauNVO i.d.F. von 1977. Dabei gilt Vollgeschosse = GFZ
in Kern- (MK), Gewerbe- (GE) und Industriegebieten (GI) bei I = 1,0 / II = 1,6 / III = 2,0
IV+V = 2,2 / VI+ = 2,4 in Wochenendhausgebieten bei I + II = 0,2
in Wohn- (WR, WA) und Mischgebieten (MI) bei I = 0,5 / II = 0,8 / III = 1,0 /
IV+V = 1,1 / VI+ = 1,2
- 17 Geschoßfläche: Ergebnis der Multiplikation aus Nettofläche (13) mit GFZ (16) in ha auf drei Nachkommastellen.

Flächennummern der einzelnen Karten

Die Karte 1 ist in folgende Unterkarten eingeteilt:

Karte:	Ortsteil:	Flächennummern:
Karte 1/1	Dischingen:	1 - 189
Karte 1/2	Ballmertshofen:	200 - 294
Karte 1/3	Trugenhofen, Taxis:	300 - 343
Karte 1/4	Iggenhausen:	400 - 418
Karte 1/5	Frickingen, Katzenstein:	500 - 591
Karte 1/6	Dunstelkingen, Hofen:	600 - 683
Karte 1/7	Eglingen, Osterhofen:	700 - 799 und 900 - 911
Karte 1/8	Demmingen, Wagenhofen:	800 - 882



Flächenermittlung zur Globalberechnung für die Wasserversorgung und die Abwasserbeseitigung

Gemeinde: Disingen
Ortsteil: Disingen
Karte: 1/1

Darstellung für bestehende Flächen		Darstellung für geplante Flächen	
1	Wasser und Abwasser	4	Wasser und Abwasser
2	Wasser	5	Wasser
3	Abwasser	6	Abwasser
		7	Wasser Bestand, Abwasser geplant

Darstellung der Flächeneinträge (lfd. Nummer)

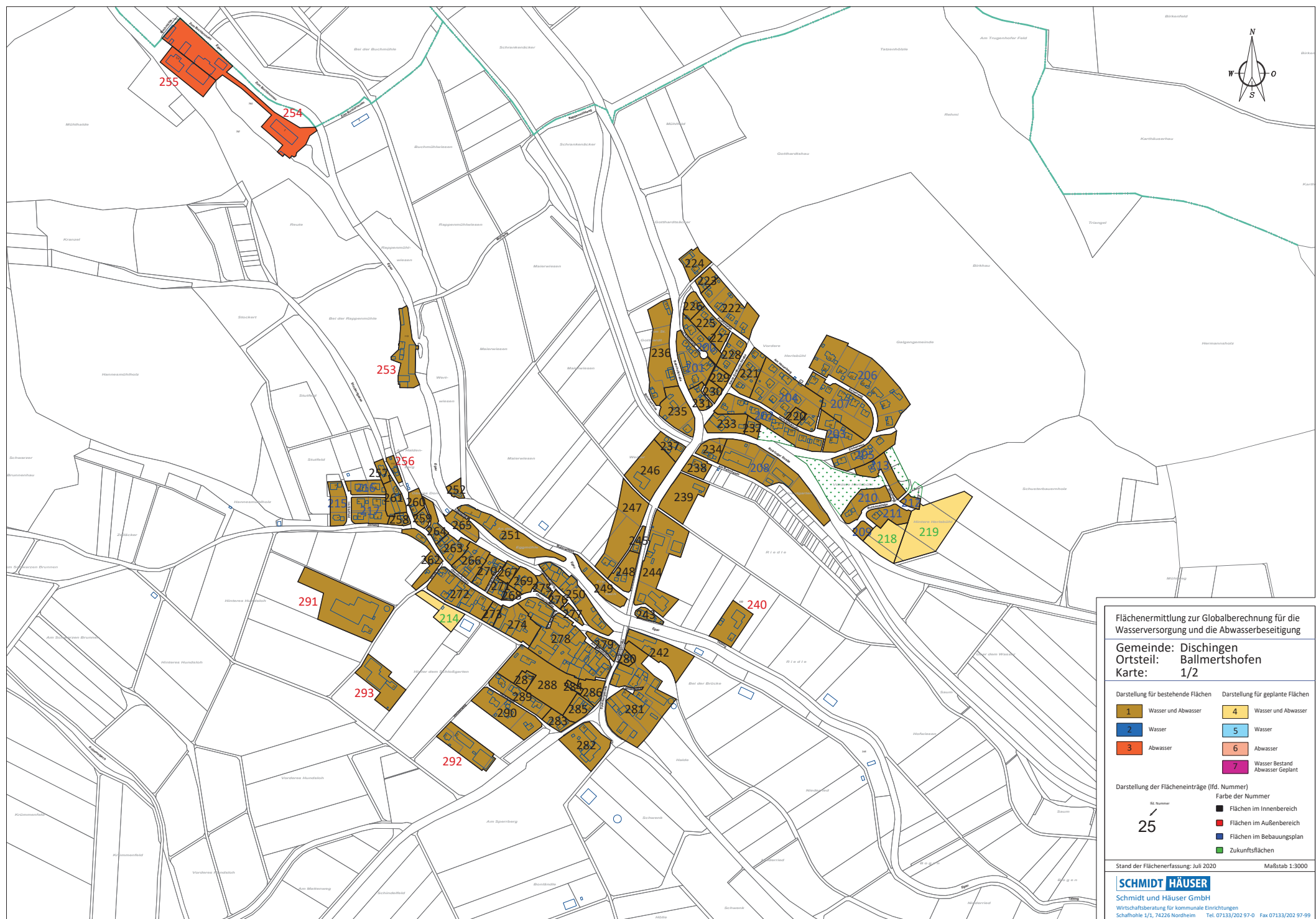
25

Farbe der Nummer

- Flächen im Innenbereich
- Flächen im Außenbereich
- Flächen im Bebauungsplan
- Zukunftflächen

Stand der Flächenfassung: Juli 2020 Maßstab 1:3000

SCHMIDT HAUSER
Schmidt und Häuser GmbH
Wirtschaftsbauerei für kommunale Einrichtungen
Schulstraße 1/5, 74220 Nordheim Tel. 07133/202 97-0 Fax 07133/202 97-99





Flächenermittlung zur Globalberechnung für die Wasserversorgung und die Abwasserbeseitigung

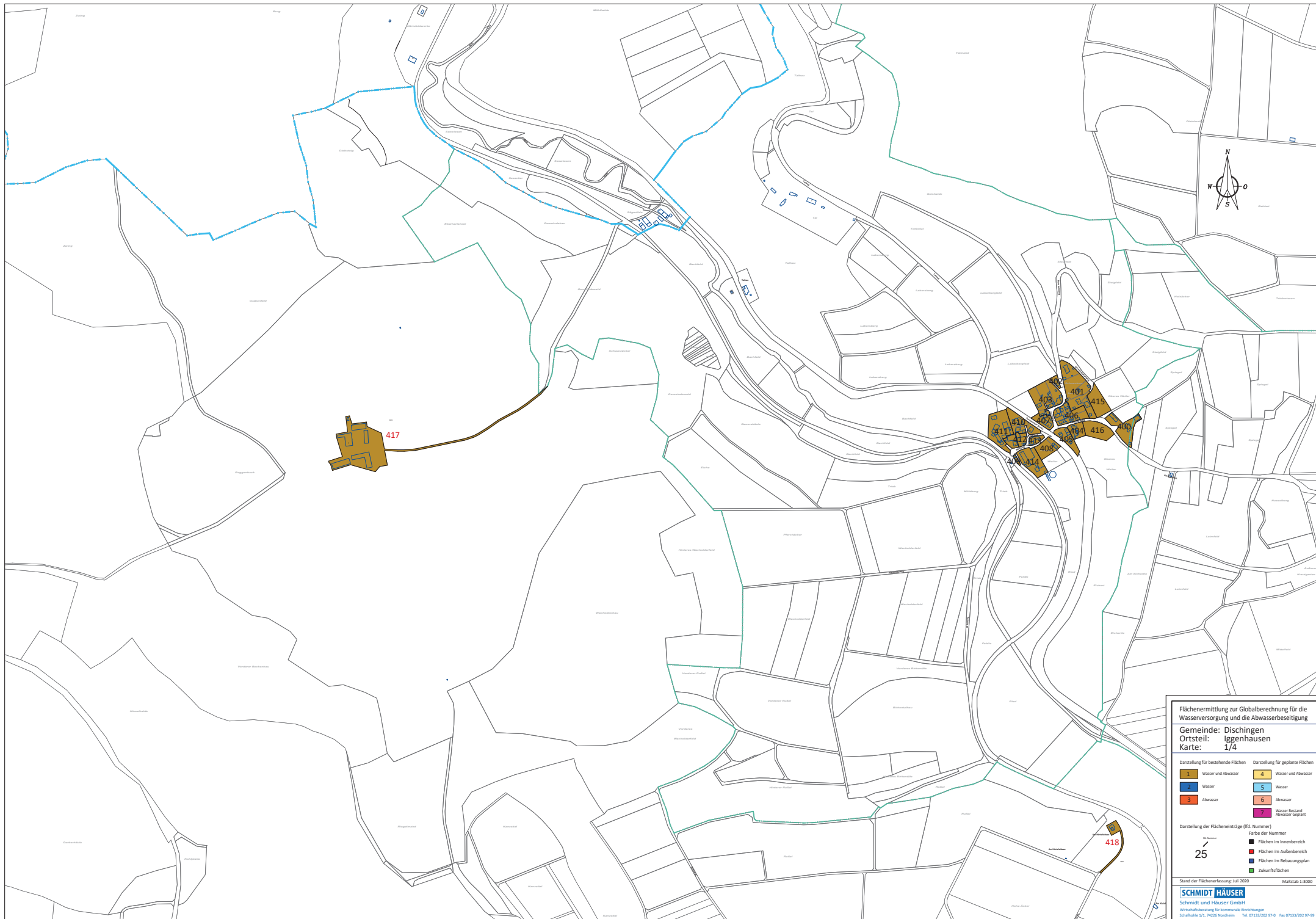
Gemeinde: Dischingen
Ortsteile: Trugenhofen, Taxis
Karte: 1/3

Darstellung für bestehende Flächen	Darstellung für geplante Flächen
<div>1</div> Wasser und Abwasser	<div>4</div> Wasser und Abwasser
<div>2</div> Wasser	<div>5</div> Wasser
<div>3</div> Abwasser	<div>6</div> Abwasser
	<div>7</div> Wasser Bestand Abwasser Geplant

Darstellung der Flächeneinträge (lfd. Nummer)	Farbe der Nummer
<div>25</div>	<div>■</div> Flächen im Innenbereich
	<div>■</div> Flächen im Außenbereich
	<div>■</div> Flächen im Bebauungsplan
	<div>■</div> Zukunftsflächen

Stand der Flächenerfassung: Juli 2020 Maßstab 1:3000

SCHMIDT HÄUSER
Schmidt und Häuser GmbH
Wirtschaftsberatung für kommunale Einrichtungen
Schallhöhe 1/1, 74226 Nordheim Tel. 07133/202 97-0 Fax 07133/202 97-99



Flächenermittlung zur Globalberechnung für die Wasserversorgung und die Abwasserbeseitigung

Gemeinde: Dischingen
Ortsteil: Iggenhausen
Karte: 1/4

Darstellung für bestehende Flächen		Darstellung für geplante Flächen	
1	Wasser und Abwasser	4	Wasser und Abwasser
2	Wasser	5	Wasser
3	Abwasser	6	Abwasser
		7	Wasser Restland Abwasser Geplant

Darstellung der Flächeneinträge (lfd. Nummer)

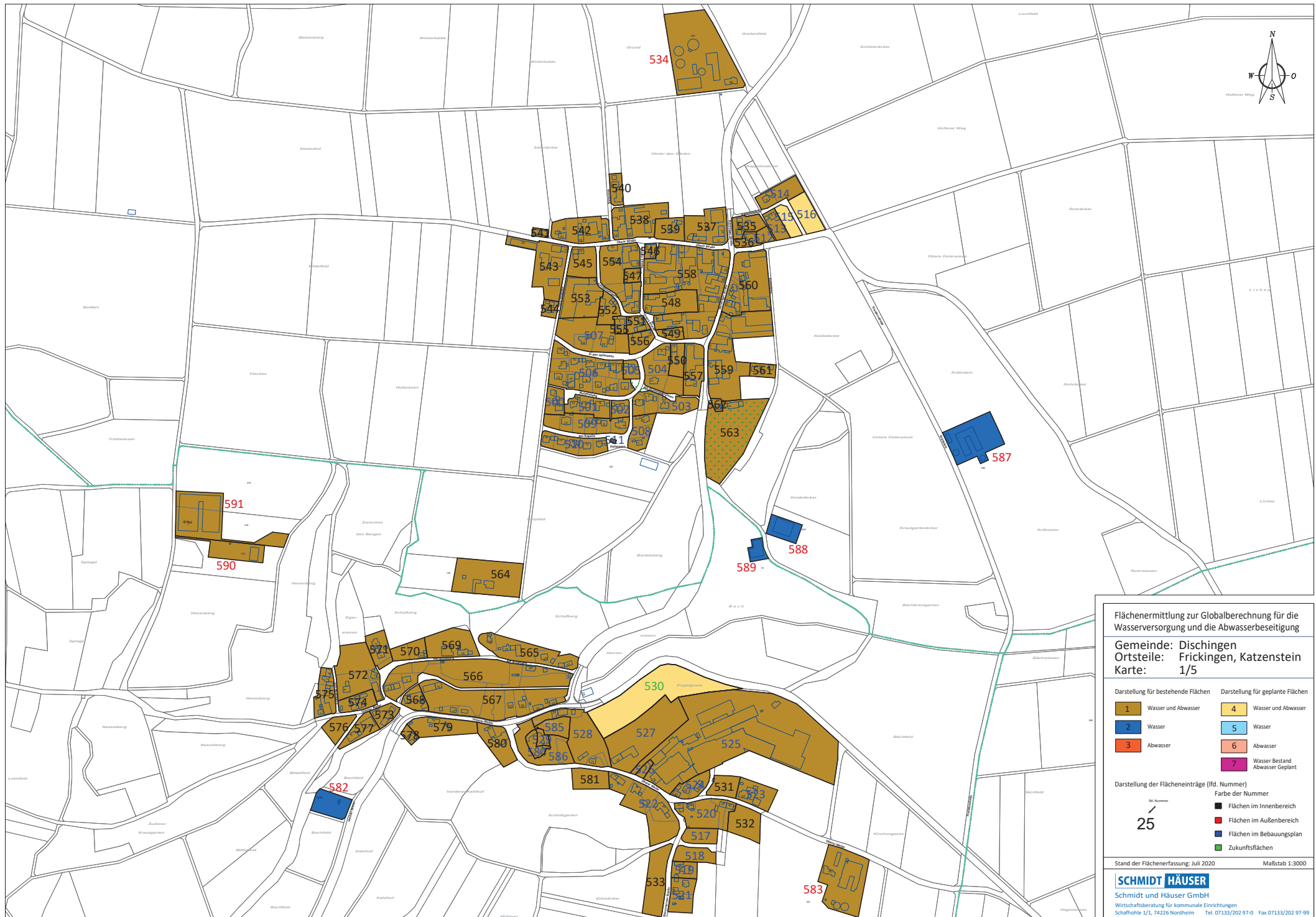
Farbe der Nummer

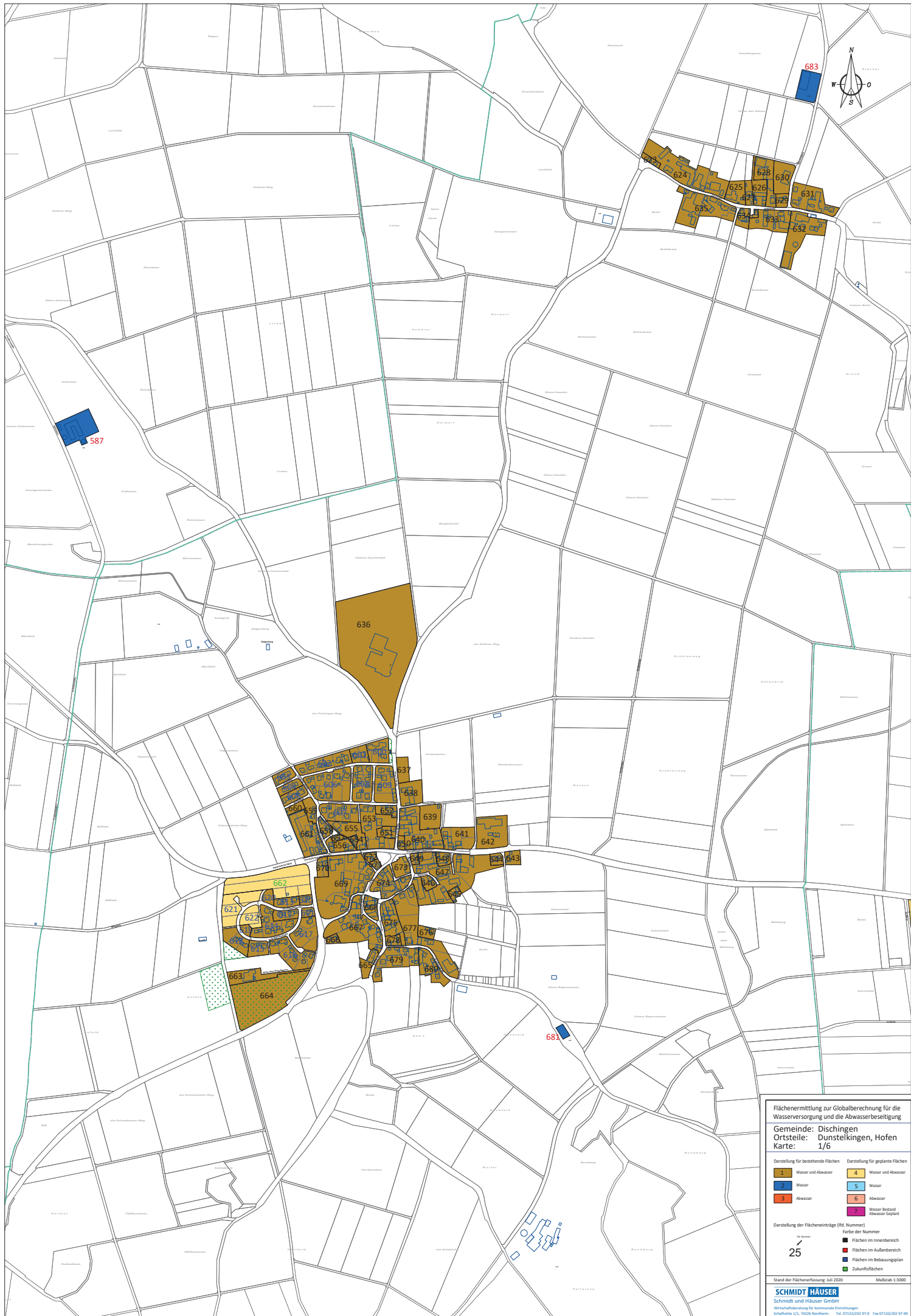
- Flächen im Innenbereich
- Flächen im Außenbereich
- Flächen im Bebauungsplan
- Zukunftflächen

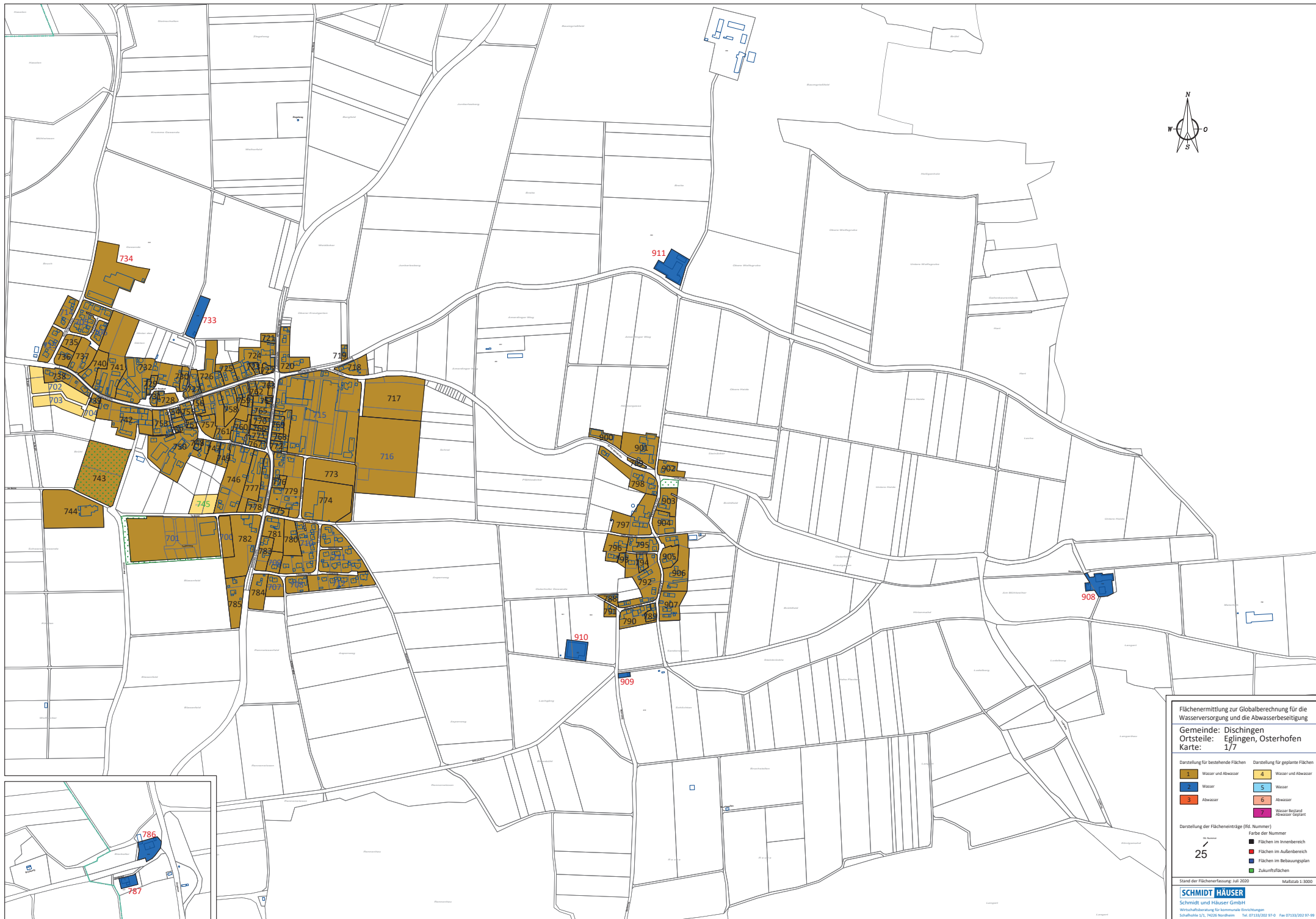
Stand der Flächenerfassung: Juli 2020

SCHMIDT HAUSER
Schmidt und Häuser GmbH
Wirtschaftskolleg für kommunale Einrichtungen
Schulstraße 1/5, 74220 Nordhausen Tel. 07133/202 97-0 Fax 07133/202 97-99

Maßstab 1:3000







Flächenermittlung zur Globalberechnung für die Wasserversorgung und die Abwasserbeseitigung

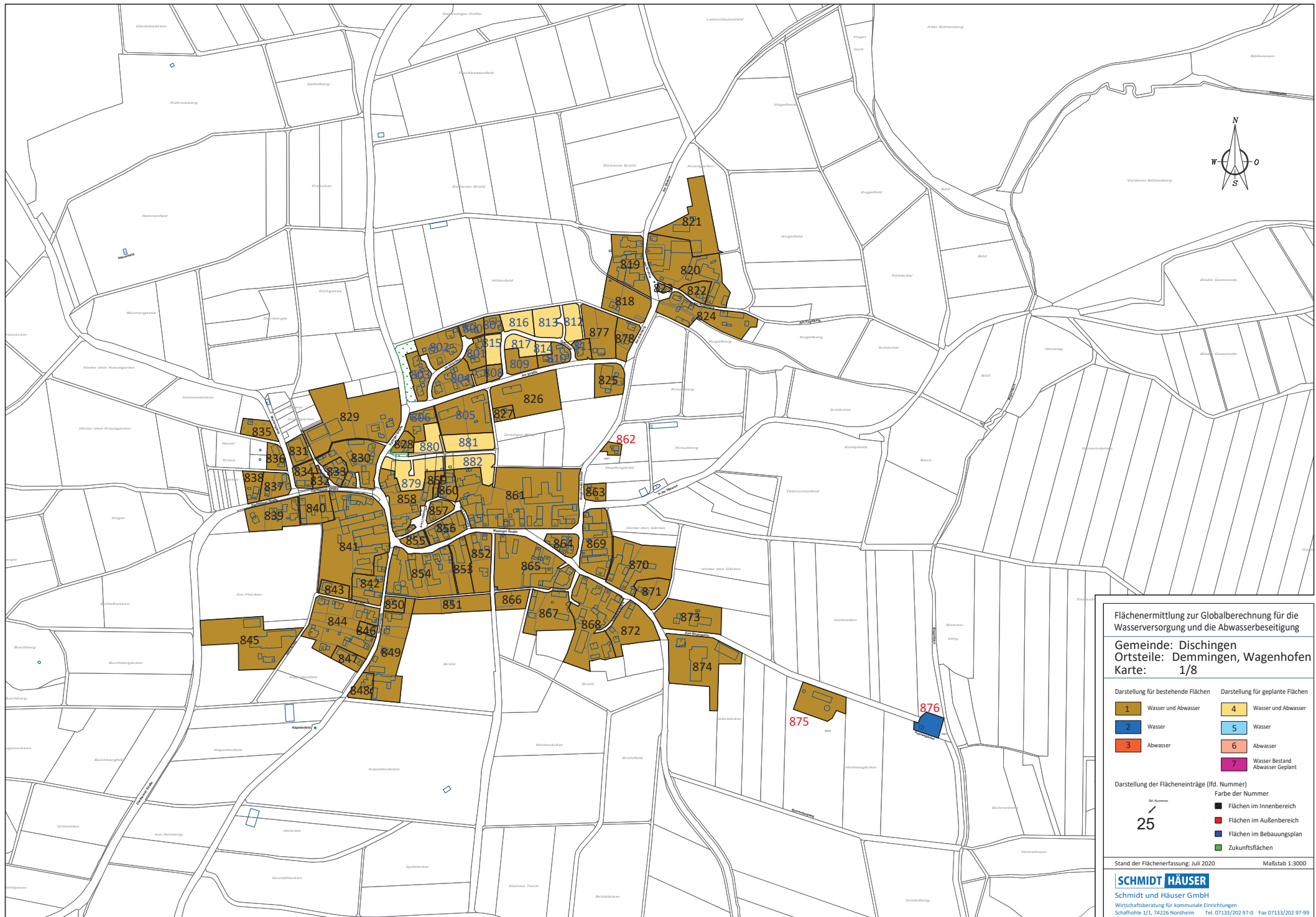
Gemeinde: Dischingen
Ortsteile: Eglingen, Osterhofen
Karte: 1/7

Darstellung für bestehende Flächen	Darstellung für geplante Flächen
 1 Wasser und Abwasser	 4 Wasser und Abwasser
 2 Wasser	 5 Wasser
 3 Abwasser	 6 Abwasser
	 7 Wasser Retention, Abwasser geplant

Darstellung der Flächeneinträge (lfd. Nummer)	Farbe der Nummer
 25 Flächen im Innenbereich	 25 Flächen im Innenbereich
 25 Flächen im Außenbereich	 25 Flächen im Außenbereich
 25 Flächen im Baulandgebiet	 25 Flächen im Baulandgebiet
 25 Zukunftsflächen	 25 Zukunftsflächen

Stand der Flächenerfassung: Juli 2020 Maßstab 1:3000

SCHMIDT HAUSER
Schmidt und Häuser GmbH
Wirtschaftsbereich für kommunale Einrichtungen
Schulstraße 1/2, 74226 Nordheim Tel. 07133/202 97-0 Fax 07133/202 97-99



lfd.	WV	Kanal	KA	EB	EB	Kanal-	Geb.	Fla	Z. d.	Fläche	Abzug	Nettofläche	NF	Nutzungs- fläche	GFZ	Geschoss- fläche
Nr.				K	WV	Art	Art	Art	VG	ha	%	ha		ha		ha
1	2	3	4	5	6	7	8	9	10	11	12	13	14	15	16	17
1	B	B	B	1	1		B	MI	I	0,327	0	0,327	1,00	0,327	0,5	0,164
2	B	B	B	1	1		B	MI	I	0,168	0	0,168	1,00	0,168	0,5	0,084
3	B	B	B	1	1		B	MI	I	0,354	0	0,354	1,00	0,354	0,5	0,177
4	B	B	B	1	1		B	MI	I	0,092	0	0,092	1,00	0,092	0,5	0,046
5	B	B	B	1	1		B	MI	II	0,289	0	0,289	1,25	0,361	0,8	0,231
6	B	B	B	1	1		B	WA	II	0,367	0	0,367	1,25	0,459	0,7	0,257
7	B	B	B	1	1		B	WA	II	0,620	0	0,620	1,25	0,775	0,7	0,434
8	B	B	B	1	1		B	WA	II	0,879	0	0,879	1,25	1,099	0,7	0,615
9	B	B	B	1	1		B	WA	II	0,651	0	0,651	1,25	0,814	0,7	0,456
10	B	B	B	1	1		B	WA	II	0,509	0	0,509	1,25	0,636	0,7	0,356
11	B	B	B	1	1		B	WA	I	0,012	0	0,012	1,00	0,012	0,5	0,006
12	G	G	G	1	1		B	WA	II	0,422	17,5	0,348	1,25	0,435	0,8	0,278
13	B	B	B	1	1		B	WA	II	0,269	0	0,269	1,25	0,336	0,7	0,188
14	B	B	B	1	1		B	WA	II	0,526	0	0,526	1,25	0,658	0,7	0,368
15	B	B	B	1	1		B	WA	II	0,826	0	0,826	1,25	1,033	0,7	0,578
16	B	B	B	1	1		B	WA	II	0,876	0	0,876	1,25	1,095	0,7	0,613
17	B	B	B	1	1		B	WA	II	0,678	0	0,678	1,25	0,848	0,7	0,475
18	B	B	B	1	1		B	MI	II	0,380	0	0,380	1,25	0,475	0,5	0,190
19	B	B	B	1	1		B	MI	II	1,016	0	1,016	1,25	1,270	0,5	0,508
20	B	B	B	1	1		B	WA	II	0,484	0	0,484	1,25	0,605	0,8	0,387
21	B	B	B	1	1		B	WA	I	0,658	0	0,658	1,00	0,658	0,5	0,329
22	B	B	B	1	1		B	MI	I	0,311	0	0,311	1,00	0,311	0,5	0,156
23	B	B	B	1	1		B	MI	I	0,394	0	0,394	1,00	0,394	0,5	0,197
24	B	B	B	1	1		B	MI	I	0,066	0	0,066	1,00	0,066	0,5	0,033
25	B	B	B	1	1		B	WA	II	0,443	0	0,443	1,25	0,554	0,7	0,310
26	B	B	B	1	1		B	WA	II	0,835	0	0,835	1,25	1,044	0,7	0,585
27	B	B	B	1	1		B	WA	II	0,740	0	0,740	1,25	0,925	0,7	0,518
28	B	B	B	1	1		B	WA	II	0,076	0	0,076	1,25	0,095	0,7	0,053
29	B	B	B	1	1		B	WA	II	0,183	0	0,183	1,25	0,229	0,7	0,128
30	B	B	B	1	1		B	WA	II	0,185	0	0,185	1,25	0,231	0,7	0,130
31	B	B	B	1	1		B	WA	II	0,507	0	0,507	1,25	0,634	0,7	0,355
32	B	B	B	1	1		B	WA	II	0,143	0	0,143	1,25	0,179	0,8	0,114
33	B	B	B	1	1		B	WA	II	0,249	0	0,249	1,25	0,311	0,7	0,174
34	B	B	B	1	1		B	WA	II	0,370	0	0,370	1,25	0,463	0,7	0,259
35	B	B	B	1	1		B	WA	II	0,963	0	0,963	1,25	1,204	0,7	0,674
36	B	B	B	1	1		B	WA	I	0,321	0	0,321	1,00	0,321	0,5	0,161
37	B	B	B	1	1		B	WA	I	0,553	0	0,553	1,00	0,553	0,5	0,277
38	B	B	B	1	1		B	WA	I	0,570	0	0,570	1,00	0,570	0,5	0,285
39	B	B	B	1	1		B	WA	I	0,288	0	0,288	1,00	0,288	0,5	0,144
40	B	B	B	1	1		B	WA	I	0,058	0	0,058	1,00	0,058	0,5	0,029
41	B	B	B	1	1		B	WA	I	0,054	0	0,054	1,00	0,054	0,5	0,027
42	B	B	B	1	1		B	WA	I	0,091	0	0,091	1,00	0,091	0,5	0,046
43	G	G	G	1	1		B	WA	I	0,177	0	0,177	1,00	0,177	0,5	0,089
44	G	G	G	1	1		B	WA	I	0,287	0	0,287	1,00	0,287	0,5	0,144
45	B	B	B	1	1		B	WA	I	0,093	0	0,093	1,00	0,093	0,4	0,037
46	B	B	B	1	1		B	WA	II	0,349	0	0,349	1,25	0,436	0,7	0,244
47	B	B	B	1	1		B	WA	II	0,252	0	0,252	1,25	0,315	0,7	0,176
48	B	B	B	1	1		B	WA	II	0,394	0	0,394	1,25	0,493	0,5	0,197
49	B	B	B	1	1		B	WA	II	0,101	0	0,101	1,25	0,126	0,7	0,071
50	B	B	B	1	1		B	WA	II	0,568	0	0,568	1,25	0,710	0,7	0,398

lfd.	WV	Kanal	KA	EB	EB	Kanal-	Geb.	Fla	Z. d.	Fläche	Abzug	Nettofläche	NF	Nutzungs- fläche	GFZ	Geschoss- fläche
Nr.				K	WV	Art	Art	Art	VG	ha	%	ha		ha		ha
1	2	3	4	5	6	7	8	9	10	11	12	13	14	15	16	17
51	B	B	B	1	1		B	MI	III	0,871	0	0,871	1,50	1,307	1	0,871
52	B	B	B	1	1		B	MI	II	0,925	0	0,925	1,25	1,156	0,8	0,740
53	B	B	B	1	1		B	WA	II	0,792	0	0,792	1,25	0,990	0,8	0,634
54	B	B	B	1	1		B	WA	II	0,769	0	0,769	1,25	0,961	0,8	0,615
55	B	B	B	1	1		B	WA	I	0,539	0	0,539	1,00	0,539	0,5	0,270
56	B	B	B	1	1		B	WA	I	0,320	0	0,320	1,00	0,320	0,5	0,160
57	B	B	B	1	1		B	WA	II	0,246	0	0,246	1,25	0,308	0,8	0,197
58	B	B	B	1	1		B	GE	II	1,621	0	1,621	1,25	2,026	1,6	2,594
59	G	G	G	1	1		B	GE	III	1,822	0	1,822	1,50	2,733	2	3,644
60	G	G	G	1	1		B	GE	III	1,258	0	1,258	1,50	1,887	2	2,516
61	B	B	B	1	1		B	GE	III	6,067	0	6,067	1,50	9,101	2	12,134
62	B	B	B	1	1		B	WA	II	0,576	0	0,576	1,25	0,720	0,8	0,461
63	B	B	B	1	1		B	WA	II	0,343	0	0,343	1,25	0,429	0,8	0,274
64	B	B	B	1	1		B	WA	II	0,755	0	0,755	1,25	0,944	0,8	0,604
65	B	B	B	1	1		B	WA	II	0,626	0	0,626	1,25	0,783	0,8	0,501
66	B	B	B	1	1		B	MI	II	0,077	0	0,077	1,25	0,096	0,8	0,062
67	B	B	B	1	1		B	MI	II	0,212	0	0,212	1,25	0,265	0,8	0,170
68	B	B	B	1	1		B	MI	I	0,042	0	0,042	1,00	0,042	0,8	0,034
69	G	G	G	1	1		Z	WA	II	3,883	17,5	3,203	1,25	4,004	0,8	2,562
70	B	B	B	1	1		B	WA	II	0,425	0	0,425	1,25	0,531	0,7	0,298
71	B	B	B	1	1		B	WA	II	0,294	0	0,294	1,25	0,368	0,7	0,206
72	B	B	B	1	1		B	WA	II	0,063	0	0,063	1,25	0,079	0,7	0,044
73	B	B	B	1	1		B	WA	I	0,027	0	0,027	1,00	0,027	0,5	0,014
74	B	B	B	1	1		B	WA	II	0,467	0	0,467	1,25	0,584	0,7	0,327
75	B	B	B	1	1		B	WA	II	0,369	0	0,369	1,25	0,461	0,7	0,258
76	B	B	B	1	1		A	MI	I	0,074	0	0,074	1,00	0,074	0,5	0,037
77	B	B	B	1	1		I	MI	I	0,087	0	0,087	1,00	0,087	0,5	0,044
78	B	B	B	1	1		I	MI	I	0,221	0	0,221	1,00	0,221	0,5	0,111
79	B	B	B	1	1		I	MI	II	0,590	0	0,590	1,25	0,738	0,8	0,472
80	B	B	B	1	1		I	MI	II	1,173	0	1,173	1,25	1,466	0,8	0,938
81	B	B	B	1	1		I	MI	II	0,527	0	0,527	1,25	0,659	0,8	0,422
82	B	B	B	1	1		I	MI	II	0,536	0	0,536	1,25	0,670	0,8	0,429
83	B	B	B	1	1		I	WA	I	0,211	0	0,211	1,00	0,211	0,5	0,106
84	B	B	B	1	1		I	WA	I	0,367	0	0,367	1,00	0,367	0,5	0,184
85	B	B	B	1	1		I	WA	I	0,257	0	0,257	1,00	0,257	0,5	0,129
86	B	B	B	1	1		I	WA	I	0,425	0	0,425	1,00	0,425	0,5	0,213
87	B	B	B	1	1		I	WA	I	0,464	0	0,464	1,00	0,464	0,5	0,232
88	B	B	B	1	1		I	WA	I	0,235	0	0,235	1,00	0,235	0,5	0,118
89	B	B	B	1	1		I	WA	I	0,280	0	0,280	1,00	0,280	0,5	0,140
90	B	B	B	1	1		I	WA	II	0,029	0	0,029	1,25	0,036	0,8	0,023
91	B	B	B	1	1		I	WA	II	0,033	0	0,033	1,25	0,041	0,8	0,026
92	B	B	B	1	1		I	MI	I	0,124	0	0,124	1,00	0,124	0,5	0,062
93	B	B	B	1	1		I	MI	I	0,420	0	0,420	1,00	0,420	0,5	0,210
94	G	G	G	1	1		I	MI	II	0,550	17,5	0,454	1,25	0,568	0,8	0,363
95	G	G	G	1	1		Z	WA	II	1,612	17,5	1,330	1,25	1,663	0,8	1,064
96	B	B	B	1	1		I	MI	I	0,159	0	0,159	1,00	0,159	0,5	0,080
97	B	B	B	1	1		I	MI	I	0,179	0	0,179	1,00	0,179	0,5	0,090
98	B	B	B	1	1		I	MI	II	0,483	0	0,483	1,25	0,604	0,8	0,386
99	B	B	B	1	1		I	MI	II	0,085	0	0,085	1,25	0,106	0,8	0,068
100	B	B	B	1	1		I	MI	II	0,219	0	0,219	1,25	0,274	0,8	0,175

lfd.	WV	Kanal	KA	EB	EB	Kanal-	Geb.	Fla	Z. d.	Fläche	Abzug	Nettofläche	NF	Nutzungs- fläche	GFZ	Geschoss- fläche
Nr.				K	WV	Art	Art	Art	VG	ha	%	ha		ha		ha
1	2	3	4	5	6	7	8	9	10	11	12	13	14	15	16	17
101	B	B	B	1	1		I	MI	I	0,788	0	0,788	1,00	0,788	0,5	0,394
102	B	B	B	1	1		I	MI	I	0,083	0	0,083	1,00	0,083	0,5	0,042
103	B	B	B	1	1		I	MI	II	2,239	0	2,239	1,25	2,799	0,8	1,791
104	B	B	B	1	1		I	UB	I	0,180	0	0,180	0,50	0,090	0,2	0,036
105	B	B	B	1	1		I	MI	II	0,871	0	0,871	1,25	1,089	0,8	0,697
106	B	B	B	1	1		I	MI	I	0,758	0	0,758	1,00	0,758	0,5	0,379
107	G	G	G	1	1		Z	GE	II	4,605	20	3,684	1,25	4,605	1,6	5,894
108	B	B	B	1	1		I	MI	II	1,146	0	1,146	1,25	1,433	0,8	0,917
109	B	B	B	1	1		I	MI	I	0,285	0	0,285	1,00	0,285	0,5	0,143
110	B	B	B	1	1		I	GE	III	0,495	0	0,495	1,50	0,743	2	0,990
111	B	B	B	1	1		I	GE	I	0,340	0	0,340	1,00	0,340	1	0,340
112	B	B	B	1	1		I	GE	II	0,335	0	0,335	1,25	0,419	1,6	0,536
113	B	B	B	1	1		I	WA	II	0,065	0	0,065	1,25	0,081	0,8	0,052
114	B	B	B	1	1		I	WA	I	0,401	0	0,401	1,00	0,401	0,5	0,201
115	B	B	B	1	1		I	MI	I	0,142	0	0,142	1,00	0,142	0,5	0,071
116	B	B	B	1	1		I	MI	II	0,104	0	0,104	1,25	0,130	0,8	0,083
117	B	B	B	1	1		I	MI	I	0,308	0	0,308	1,00	0,308	0,5	0,154
118	B	B	B	1	1		I	MI	I	0,136	0	0,136	1,00	0,136	0,5	0,068
119	B	B	B	1	1		I	MI	I	0,119	0	0,119	1,00	0,119	0,5	0,060
120	B	B	B	1	1		I	MI	II	0,444	0	0,444	1,25	0,555	0,8	0,355
121	B	B	B	1	1		I	MI	II	0,233	0	0,233	1,25	0,291	0,8	0,186
122	B	B	B	1	1		I	MI	II	0,105	0	0,105	1,25	0,131	0,8	0,084
123	B	B	B	1	1		I	MI	I	0,147	0	0,147	1,00	0,147	0,5	0,074
124	B	B	B	1	1		I	MI	II	0,642	0	0,642	1,25	0,803	0,8	0,514
125	B	B	B	1	1		I	MI	II	0,112	0	0,112	1,25	0,140	0,8	0,090
126	B	B	B	1	1		I	MI	II	0,307	0	0,307	1,25	0,384	0,8	0,246
127	B	B	B	1	1		I	MI	II	0,726	0	0,726	1,25	0,908	0,8	0,581
128	B	B	B	1	1		I	MI	I	0,351	0	0,351	1,00	0,351	0,5	0,176
129	B	B	B	1	1		I	MI	I	0,222	0	0,222	1,00	0,222	0,5	0,111
130	B	B	B	1	1		I	MI	II	0,359	0	0,359	1,25	0,449	0,8	0,287
131	B	B	B	1	1		I	MI	II	0,247	0	0,247	1,25	0,309	0,8	0,198
132	B	B	B	1	1		I	MI	II	0,527	0	0,527	1,25	0,659	0,8	0,422
133	B	B	B	1	1		I	MI	I	0,770	0	0,770	1,00	0,770	0,5	0,385
134	B	B	B	1	1		I	MI	I	0,225	0	0,225	1,00	0,225	0,5	0,113
135	B	B	B	1	1		I	MI	II	0,883	0	0,883	1,25	1,104	0,8	0,706
136	B	B	B	1	1		I	UB	0	0,796	0	0,796	0,50	0,398	0,2	0,159
137	B	B	B	1	1		I	UB	0	1,266	0	1,266	0,50	0,633	0,2	0,253
138	B	B	B	1	1		I	MI	I	0,517	0	0,517	1,00	0,517	0,5	0,259
139	B	B	B	1	1		I	MI	II	0,806	0	0,806	1,25	1,008	0,8	0,645
140	B	B	B	1	1		I	MI	II	1,154	0	1,154	1,25	1,443	0,8	0,923
141	B	B	B	1	1		I	MI	I	0,236	0	0,236	1,00	0,236	0,5	0,118
142	B	B	B	1	1		I	MI	I	0,064	0	0,064	1,00	0,064	0,5	0,032
143	B	B	B	1	1		I	MI	II	0,629	0	0,629	1,25	0,786	0,8	0,503
144	B	B	B	1	1		I	MI	II	0,209	0	0,209	1,25	0,261	0,8	0,167
145	B	B	B	1	1		I	MI	II	0,248	0	0,248	1,25	0,310	0,8	0,198
146	B	B	B	1	1		I	MI	III	0,160	0	0,160	1,50	0,240	1	0,160
147	B	B	B	1	1		I	MI	I	0,238	0	0,238	1,00	0,238	0,5	0,119
148	B	B	B	1	1		I	MI	I	0,186	0	0,186	1,00	0,186	0,5	0,093
149	B	B	B	1	1		I	MI	II	0,091	0	0,091	1,25	0,114	0,8	0,073
150	B	B	B	1	1		I	MI	II	0,218	0	0,218	1,25	0,273	0,8	0,174

lfd.	WV	Kanal	KA	EB	EB	Kanal-	Geb.	Fla	Z. d.	Fläche	Abzug	Nettofläche	NF	Nutzungs- fläche	GFZ	Geschoss- fläche
Nr.				K	WV	Art	Art	Art	VG	ha	%	ha		ha		ha
1	2	3	4	5	6	7	8	9	10	11	12	13	14	15	16	17
151	B	B	B	1	1		I	MI	II	0,651	0	0,651	1,25	0,814	0,8	0,521
152	B	B	B	1	1		I	MI	I	0,369	0	0,369	1,00	0,369	0,5	0,185
153	B	B	B	1	1		I	MI	II	0,211	0	0,211	1,25	0,264	0,8	0,169
154	B	B	B	1	1		I	MI	I	0,431	0	0,431	1,00	0,431	0,5	0,216
155	B	B	B	1	1		I	MI	I	0,329	0	0,329	1,00	0,329	0,5	0,165
156	B	B	B	1	1		I	WA	I	0,046	0	0,046	1,00	0,046	0,5	0,023
157	B	B	B	1	1		I	MI	II	0,082	0	0,082	1,25	0,103	0,8	0,066
158	B	B	B	1	1		I	MI	II	0,542	0	0,542	1,25	0,678	0,8	0,434
159	B	B	B	1	1		I	MI	I	0,091	0	0,091	1,00	0,091	0,5	0,046
160	B	B	B	1	1		I	MI	II	0,104	0	0,104	1,25	0,130	0,8	0,083
161	B	B	B	1	1		I	MI	II	0,211	0	0,211	1,25	0,264	0,8	0,169
162	B	B	B	1	1		I	WA	I	0,052	0	0,052	1,00	0,052	0,5	0,026
163	B	B	B	1	1		I	WA	II	0,471	0	0,471	1,25	0,589	0,8	0,377
164	B	B	B	1	1		I	WA	II	0,248	0	0,248	1,25	0,310	0,8	0,198
165	B	B	B	1	1		I	MI	I	0,099	0	0,099	1,00	0,099	0,5	0,050
166	B	B	B	1	1		I	MI	I	0,188	0	0,188	1,00	0,188	0,5	0,094
167	B	B	B	1	1		I	MI	II	1,096	0	1,096	1,25	1,370	0,8	0,877
168	B	B	B	1	1		I	MI	II	0,231	0	0,231	1,25	0,289	0,8	0,185
169	B	B	B	1	1		I	MI	II	0,507	0	0,507	1,25	0,634	0,8	0,406
170	B	B	B	1	1		I	MI	I	3,933	0	3,933	1,00	3,933	0,5	1,967
171	B	B	B	1	1		I	MI	II	0,157	0	0,157	1,25	0,196	0,8	0,126
172	B	B	B	1	1		I	MI	II	0,073	0	0,073	1,25	0,091	0,8	0,058
173	B	B	B	1	1		I	MI	II	0,055	0	0,055	1,25	0,069	0,8	0,044
174	B	B	B	1	1		I	MI	I	0,694	0	0,694	1,00	0,694	0,5	0,347
175	B	B	B	1	1		I	MI	II	0,551	0	0,551	1,25	0,689	0,8	0,441
176	B	B	B	1	1		I	MI	I	0,057	0	0,057	1,00	0,057	0,5	0,029
177	B	B	B	1	1		I	MI	I	0,022	0	0,022	1,00	0,022	0,5	0,011
178	B	B	B	1	1		I	MI	I	0,091	0	0,091	1,00	0,091	0,5	0,046
179	B	B	B	1	1		I	MI	II	0,118	0	0,118	1,25	0,148	0,8	0,094
180	B	B	B	1	1		I	MI	II	0,060	0	0,060	1,25	0,075	0,8	0,048
181	B	B	B	1	1		I	MI	I	0,261	0	0,261	1,00	0,261	0,5	0,131
182	B	B	B	1	1		I	MI	I	0,104	0	0,104	1,00	0,104	0,5	0,052
183	B	B	B	1	1		I	MI	I	0,137	0	0,137	1,00	0,137	0,5	0,069
184	B	B	B	1	1		I	MI	II	0,226	0	0,226	1,25	0,283	0,8	0,181
185	B	-	-	-	1		A	MI	I	0,311	0	0,311	1,00	0,311	0,5	0,156
186	B	B	B	1	1		I	UB	I	0,397	0	0,397	0,50	0,199	0,2	0,079
187	B	B	B	1	1		A	MI	I	0,917	0	0,917	1,00	0,917	0,5	0,459
188	B	B	B	1	1		A	MI	I	0,651	0	0,651	1,00	0,651	0,5	0,326
189	G	G	G	1	1		I	MI	II	0,379	0	0,379	1,25	0,474	0,8	0,303
200	B	B	B	1	1		B	WA	II	0,200	0	0,200	1,25	0,250	0,6	0,120
201	B	B	B	1	1		B	WA	II	0,389	0	0,389	1,25	0,486	0,6	0,233
202	B	B	B	1	1		B	WA	II	0,552	0	0,552	1,25	0,690	0,7	0,386
203	B	B	B	1	1		B	WA	II	0,323	0	0,323	1,25	0,404	0,7	0,226
204	B	B	B	1	1		B	WA	II	0,837	0	0,837	1,25	1,046	0,7	0,586
205	B	B	B	1	1		B	WA	I	0,347	0	0,347	1,00	0,347	0,5	0,174
206	B	B	B	1	1		B	WA	I	1,238	0	1,238	1,00	1,238	0,5	0,619
207	B	B	B	1	1		B	WA	I	0,660	0	0,660	1,00	0,660	0,5	0,330
208	B	B	B	1	1		B	GE	II	0,917	0	0,917	1,25	1,146	1,6	1,467
209	B	B	B	1	1		B	WA	II	0,070	0	0,070	1,25	0,088	0,6	0,042
210	B	B	B	1	1		B	WA	II	0,273	0	0,273	1,25	0,341	0,6	0,164

lfd.	WV	Kanal	KA	EB	EB	Kanal-	Geb.	Fla	Z. d.	Fläche	Abzug	Nettofläche	NF	Nutzungs- fläche	GFZ	Geschoss- fläche
Nr.				K	WV	Art	Art	Art	VG	ha	%	ha		ha		ha
1	2	3	4	5	6	7	8	9	10	11	12	13	14	15	16	17
211	B	B	B	1	1		B	WA	II	0,214	0	0,214	1,25	0,268	0,6	0,128
212	B	B	B	1	1		B	WA	II	0,060	0	0,060	1,25	0,075	0,6	0,036
213	B	B	B	1	1		B	WA	II	0,257	0	0,257	1,25	0,321	0,6	0,154
214	G	G	G	1	1		Z	GE	II	0,219	20	0,175	1,25	0,219	1,6	0,280
215	B	B	B	1	1		B	MD	II	0,227	0	0,227	1,25	0,284	0,5	0,114
216	B	B	B	1	1		B	MD	I	0,170	0	0,170	1,00	0,170	0,5	0,085
217	B	B	B	1	1		B	MD	I	0,303	0	0,303	1,00	0,303	0,5	0,152
218	G	G	G	1	1		Z	WA	II	0,345	17,5	0,285	1,25	0,356	0,8	0,228
219	G	G	G	1	1		Z	WA	II	0,862	17,5	0,711	1,25	0,889	0,8	0,569
220	B	B	B	1	1		I	WA	II	0,064	0	0,064	1,25	0,080	0,8	0,051
221	B	B	B	1	1		I	WA	I	0,283	0	0,283	1,00	0,283	0,5	0,142
222	B	B	B	1	1		I	WA	I	0,509	0	0,509	1,00	0,509	0,5	0,255
223	B	B	B	1	1		I	WA	II	0,095	0	0,095	1,25	0,119	0,8	0,076
224	B	B	B	1	1		I	WA	II	0,183	0	0,183	1,25	0,229	0,8	0,146
225	B	B	B	1	1		I	WA	II	0,175	0	0,175	1,25	0,219	0,8	0,140
226	B	B	B	1	1		I	WA	I	0,117	0	0,117	1,00	0,117	0,5	0,059
227	B	B	B	1	1		I	WA	I	0,092	0	0,092	1,00	0,092	0,5	0,046
228	B	B	B	1	1		I	WA	I	0,219	0	0,219	1,00	0,219	0,5	0,110
229	B	B	B	1	1		I	WA	II	0,090	0	0,090	1,25	0,113	0,8	0,072
230	B	B	B	1	1		I	WA	I	0,081	0	0,081	1,00	0,081	0,5	0,041
231	B	B	B	1	1		I	WA	I	0,108	0	0,108	1,00	0,108	0,5	0,054
232	B	B	B	1	1		I	MI	I	0,081	0	0,081	1,00	0,081	0,5	0,041
233	B	B	B	1	1		I	MI	II	0,240	0	0,240	1,25	0,300	0,8	0,192
234	B	B	B	1	1		I	MI	II	0,152	0	0,152	1,25	0,190	0,8	0,122
235	B	B	B	1	1		I	MI	II	0,367	0	0,367	1,25	0,459	0,8	0,294
236	B	B	B	1	1		I	MI	I	0,677	0	0,677	1,00	0,677	0,5	0,339
237	B	B	B	1	1		I	MI	II	0,139	0	0,139	1,25	0,174	0,8	0,111
238	B	B	B	1	1		I	MI	II	0,134	0	0,134	1,25	0,168	0,8	0,107
239	B	B	B	1	1		I	MI	I	0,433	0	0,433	1,00	0,433	0,5	0,217
240	B	B	B	1	1		A	MI	II	0,327	0	0,327	1,25	0,409	0,8	0,262
242	B	B	B	1	1		I	MI	II	0,429	0	0,429	1,25	0,536	0,8	0,343
243	B	B	B	1	1		I	MI	I	0,077	0	0,077	1,00	0,077	0,5	0,039
244	B	B	B	1	1		I	MI	II	0,903	0	0,903	1,25	1,129	0,8	0,722
245	B	B	B	1	1		I	MI	I	0,057	0	0,057	1,00	0,057	0,5	0,029
246	B	B	B	1	1		I	MI	I	0,517	0	0,517	1,00	0,517	0,5	0,259
247	B	B	B	1	1		I	MI	I	0,691	0	0,691	1,00	0,691	0,5	0,346
248	B	B	B	1	1		I	MI	II	0,222	0	0,222	1,25	0,278	0,8	0,178
249	B	B	B	1	1		I	MI	I	0,243	0	0,243	1,00	0,243	0,5	0,122
250	B	B	B	1	1		I	MI	II	0,445	0	0,445	1,25	0,556	0,8	0,356
251	B	B	B	1	1		I	MI	II	0,511	0	0,511	1,25	0,639	0,8	0,409
252	B	B	B	1	1		I	MI	I	0,068	0	0,068	1,00	0,068	0,5	0,034
253	B	B	B	1	1		A	MI	III	0,392	0	0,392	1,50	0,588	1	0,392
254	-	B	B	1	-		A	MI	II	1,032	0	1,032	1,25	1,290	0,8	0,826
255	-	B	B	1	-		A	MI	III	0,368	0	0,368	1,50	0,552	1	0,368
256	B	B	B	1	1		A	MI	I	0,059	0	0,059	1,00	0,059	0,5	0,030
257	B	B	B	1	1		I	MI	II	0,071	0	0,071	1,25	0,089	0,8	0,057
258	B	B	B	1	1		I	MI	II	0,074	0	0,074	1,25	0,093	0,8	0,059
259	B	B	B	1	1		I	MI	II	0,066	0	0,066	1,25	0,083	0,8	0,053
260	B	B	B	1	1		I	MI	I	0,098	0	0,098	1,00	0,098	0,5	0,049
261	B	B	B	1	1		I	MI	I	0,184	0	0,184	1,00	0,184	0,5	0,092

lfd.	WV	Kanal	KA	EB	EB	Kanal-	Geb.	Fla	Z. d.	Fläche	Abzug	Nettofläche	NF	Nutzungs- fläche	GFZ	Geschoss- fläche
Nr.				K	WV	Art	Art	Art	VG	ha	%	ha		ha		ha
1	2	3	4	5	6	7	8	9	10	11	12	13	14	15	16	17
262	B	B	B	1	1		I	MI	I	0,214	0	0,214	1,00	0,214	0,5	0,107
263	B	B	B	1	1		I	MI	I	0,194	0	0,194	1,00	0,194	0,5	0,097
264	B	B	B	1	1		I	MI	II	0,141	0	0,141	1,25	0,176	0,8	0,113
265	B	B	B	1	1		I	MI	II	0,162	0	0,162	1,25	0,203	0,8	0,130
266	B	B	B	1	1		I	MI	II	0,255	0	0,255	1,25	0,319	0,8	0,204
267	B	B	B	1	1		I	MI	II	0,093	0	0,093	1,25	0,116	0,8	0,074
268	B	B	B	1	1		I	MI	II	0,059	0	0,059	1,25	0,074	0,8	0,047
269	B	B	B	1	1		I	MI	I	0,161	0	0,161	1,00	0,161	0,5	0,081
270	B	B	B	1	1		I	MI	I	0,173	0	0,173	1,00	0,173	0,5	0,087
271	B	B	B	1	1		I	MI	I	0,088	0	0,088	1,00	0,088	0,5	0,044
272	B	B	B	1	1		I	MI	I	0,514	0	0,514	1,00	0,514	0,5	0,257
273	B	B	B	1	1		I	MI	II	0,085	0	0,085	1,25	0,106	0,8	0,068
274	B	B	B	1	1		I	MI	I	0,374	0	0,374	1,00	0,374	0,5	0,187
275	B	B	B	1	1		I	MI	II	0,084	0	0,084	1,25	0,105	0,8	0,067
276	B	B	B	1	1		I	MI	II	0,060	0	0,060	1,25	0,075	0,8	0,048
277	B	B	B	1	1		I	MI	II	0,059	0	0,059	1,25	0,074	0,8	0,047
278	B	B	B	1	1		I	MI	II	1,180	0	1,180	1,25	1,475	0,8	0,944
279	B	B	B	1	1		I	MI	I	0,125	0	0,125	1,00	0,125	0,5	0,063
280	B	B	B	1	1		I	MI	I	0,048	0	0,048	1,00	0,048	0,5	0,024
281	B	B	B	1	1		I	MI	II	1,262	0	1,262	1,25	1,578	0,8	1,010
282	B	B	B	1	1		I	MI	II	0,452	0	0,452	1,25	0,565	0,8	0,362
283	B	B	B	1	1		I	MI	II	0,123	0	0,123	1,25	0,154	0,8	0,098
284	B	B	B	1	1		I	MI	II	0,035	0	0,035	1,25	0,044	0,8	0,028
285	B	B	B	1	1		I	MI	II	0,162	0	0,162	1,25	0,203	0,8	0,130
286	B	B	B	1	1		I	MI	III	0,160	0	0,160	1,50	0,240	1	0,160
287	B	B	B	1	1		I	MI	II	0,081	0	0,081	1,25	0,101	0,8	0,065
288	B	B	B	1	1		I	UB	II	0,804	0	0,804	0,50	0,402	0,2	0,161
289	B	B	B	1	1		I	WA	I	0,308	0	0,308	1,00	0,308	0,5	0,154
290	B	B	B	1	1		I	WA	I	0,513	0	0,513	1,00	0,513	0,5	0,257
291	B	B	B	1	1		A	MI	II	1,060	0	1,060	1,25	1,325	0,8	0,848
292	B	B	B	1	1		A	MI	I	0,391	0	0,391	1,00	0,391	0,5	0,196
293	B	B	B	1	1		A	MI	II	0,397	0	0,397	1,25	0,496	0,8	0,318
300	B	B	B	1	1		B	WA	II	0,487	0	0,487	1,25	0,609	0,8	0,390
301	B	B	B	1	1		B	WA	II	0,207	0	0,207	1,25	0,259	0,8	0,166
302	B	B	B	1	1		I	SO	II	0,053	0	0,053	1,25	0,066	1,6	0,085
303	B	B	B	1	1		I	SO	II	0,069	0	0,069	1,25	0,086	1,6	0,110
304	B	B	B	1	1		I	SO	II	0,396	0	0,396	1,25	0,495	1,6	0,634
305	B	B	B	1	1		I	SO	II	0,209	0	0,209	1,25	0,261	1,6	0,334
306	B	B	B	1	1		I	SO	I	0,494	0	0,494	1,00	0,494	1	0,494
307	B	B	B	1	1		I	SO	III	0,803	0	0,803	1,50	1,205	2	1,606
308	B	B	B	1	1		I	UB	0	0,378	0	0,378	0,50	0,189	0,2	0,076
309	B	B	B	1	1		I	UB	0	0,392	0	0,392	0,50	0,196	0,2	0,078
310	B	B	B	1	1		I	UB	I	4,874	0	4,874	0,50	2,437	0,2	0,975
311	B	B	B	1	1		I	UB	0	0,174	0	0,174	0,50	0,087	0,2	0,035
312	B	-	-	-	1		A	MI	II	0,354	0	0,354	1,25	0,443	0,8	0,283
313	B	-	-	-	1		A	UB	0	0,050	0	0,050	0,50	0,025	0,2	0,010
314	B	B	B	1	1		I	MI	II	0,653	0	0,653	1,25	0,816	0,8	0,522
315	B	B	B	1	1		I	MI	II	0,241	0	0,241	1,25	0,301	0,8	0,193
316	B	B	B	1	1		I	MI	II	0,741	0	0,741	1,25	0,926	0,8	0,593
317	B	B	B	1	1		I	MI	I	0,057	0	0,057	1,00	0,057	0,5	0,029

lfd.	WV	Kanal	KA	EB	EB	Kanal-	Geb.	Fla	Z. d.	Fläche	Abzug	Nettofläche	NF	Nutzungs- fläche	GFZ	Geschoss- fläche
Nr.				K	WV	Art	Art	Art	VG	ha	%	ha		ha		ha
1	2	3	4	5	6	7	8	9	10	11	12	13	14	15	16	17
318	B	B	B	1	1		I	MI	I	0,120	0	0,120	1,00	0,120	0,5	0,060
319	B	B	B	1	1		I	MI	I	0,115	0	0,115	1,00	0,115	0,5	0,058
320	B	B	B	1	1		I	MI	I	0,588	0	0,588	1,00	0,588	0,5	0,294
321	B	B	B	1	1		I	MI	II	0,162	0	0,162	1,25	0,203	0,8	0,130
322	B	B	B	1	1		I	MI	I	0,161	0	0,161	1,00	0,161	0,5	0,081
323	B	B	B	1	1		I	MI	I	0,092	0	0,092	1,00	0,092	0,5	0,046
324	B	B	B	1	1		I	MI	II	0,136	0	0,136	1,25	0,170	0,8	0,109
325	B	B	B	1	1		I	MI	II	0,117	0	0,117	1,25	0,146	0,8	0,094
326	B	B	B	1	1		I	MI	II	0,314	0	0,314	1,25	0,393	0,8	0,251
327	B	B	B	1	1		I	MI	II	0,194	0	0,194	1,25	0,243	0,8	0,155
328	B	B	B	1	1		I	MI	I	0,078	0	0,078	1,00	0,078	0,5	0,039
329	B	B	B	1	1		I	MI	I	0,251	0	0,251	1,00	0,251	0,5	0,126
330	B	B	B	1	1		I	MI	II	0,505	0	0,505	1,25	0,631	0,8	0,404
331	B	B	B	1	1		I	MI	II	0,238	0	0,238	1,25	0,298	0,8	0,190
332	B	B	B	1	1		I	MI	I	0,262	0	0,262	1,00	0,262	0,5	0,131
333	B	B	B	1	1		I	MI	II	0,737	0	0,737	1,25	0,921	0,8	0,590
334	B	B	B	1	1		I	MI	II	0,946	0	0,946	1,25	1,183	0,8	0,757
335	B	B	B	1	1		I	MI	I	1,162	0	1,162	1,00	1,162	0,5	0,581
336	B	B	B	1	1		I	MI	I	0,076	0	0,076	1,00	0,076	0,5	0,038
337	B	B	B	1	1		I	MI	I	0,369	0	0,369	1,00	0,369	0,5	0,185
338	B	B	B	1	1		A	MI	II	0,644	0	0,644	1,25	0,805	0,8	0,515
339	B	-	-	-	1		A	UB	I	1,250	0	1,250	0,50	0,625	0,2	0,250
340	B	-	-	-	1		A	MI	I	0,117	0	0,117	1,00	0,117	0,5	0,059
341	B	B	B	1	1		A	MI	II	0,310	0	0,310	1,25	0,388	0,8	0,248
342	B	-	-	-	1		A	MI	I	0,420	0	0,420	1,00	0,420	0,5	0,210
343	B	-	-	-	1		A	MI	I	0,808	0	0,808	1,00	0,808	0,5	0,404
400	B	B	B	1	1		I	MI	I	0,335	0	0,335	1,00	0,335	0,5	0,168
401	B	B	B	1	1		I	MI	I	0,697	0	0,697	1,00	0,697	0,5	0,349
402	B	B	B	1	1		I	MI	I	0,046	0	0,046	1,00	0,046	0,5	0,023
403	B	B	B	1	1		I	MI	I	0,496	0	0,496	1,00	0,496	0,5	0,248
404	B	B	B	1	1		I	MI	I	0,143	0	0,143	1,00	0,143	0,5	0,072
405	B	B	B	1	1		I	MI	II	0,186	0	0,186	1,25	0,233	0,8	0,149
406	B	B	B	1	1		I	MI	II	0,336	0	0,336	1,25	0,420	0,8	0,269
407	B	B	B	1	1		I	MI	II	0,137	0	0,137	1,25	0,171	0,8	0,110
408	B	B	B	1	1		I	MI	I	0,211	0	0,211	1,00	0,211	0,5	0,106
409	B	B	B	1	1		I	MI	I	0,020	0	0,020	1,00	0,020	0,5	0,010
410	B	B	B	1	1		I	MI	I	0,377	0	0,377	1,00	0,377	0,5	0,189
411	B	B	B	1	1		I	MI	II	0,467	0	0,467	1,25	0,584	0,8	0,374
412	B	B	B	1	1		I	MI	II	0,083	0	0,083	1,25	0,104	0,8	0,066
413	B	B	B	1	1		I	MI	II	0,071	0	0,071	1,25	0,089	0,8	0,057
414	B	B	B	1	1		I	MI	II	0,347	0	0,347	1,25	0,434	0,8	0,278
415	B	B	B	1	1		I	MI	II	0,268	0	0,268	1,25	0,335	0,8	0,214
416	B	B	B	1	1		I	MI	II	0,281	0	0,281	1,25	0,351	0,8	0,225
417	B	B	B	1	1		A	MI	II	1,497	0	1,497	1,25	1,871	0,8	1,198
418	B	B	B	1	1		A	MI	I	0,133	0	0,133	1,00	0,133	0,5	0,067
500	B	B	B	1	1		B	WR	I	0,164	0	0,164	1,00	0,164	0,5	0,082
501	B	B	B	1	1		B	WR	I	0,261	0	0,261	1,00	0,261	0,5	0,131
502	B	B	B	1	1		B	WR	I	0,103	0	0,103	1,00	0,103	0,5	0,052
503	B	B	B	1	1		B	WR	I	0,389	0	0,389	1,00	0,389	0,5	0,195
504	B	B	B	1	1		B	WA	II	0,445	0	0,445	1,25	0,556	0,8	0,356

lfd.	WV	Kanal	KA	EB	EB	Kanal-	Geb.	Fla	Z. d.	Fläche	Abzug	Nettofläche	NF	Nutzungs- fläche	GFZ	Geschoss- fläche
Nr.				K	WV	Art	Art	Art	VG	ha	%	ha		ha		ha
1	2	3	4	5	6	7	8	9	10	11	12	13	14	15	16	17
505	B	B	B	1	1		B	WA	II	0,098	0	0,098	1,25	0,123	0,8	0,078
506	B	B	B	1	1		B	WA	I	0,959	0	0,959	1,00	0,959	0,5	0,480
507	B	B	B	1	1		B	WA	II	0,642	0	0,642	1,25	0,803	0,8	0,514
508	B	B	B	1	1		B	WA	II	0,234	0	0,234	1,25	0,293	0,7	0,164
509	B	B	B	1	1		B	WA	II	0,463	0	0,463	1,25	0,579	0,7	0,324
510	B	B	B	1	1		B	WA	II	0,360	0	0,360	1,25	0,450	0,7	0,252
511	B	B	B	1	1		B	WA	I	0,007	0	0,007	1,00	0,007	0,5	0,004
512	B	B	B	1	1		B	MD	II	0,071	0	0,071	1,25	0,089	0,8	0,057
513	B	B	B	1	1		B	MD	II	0,145	0	0,145	1,25	0,181	0,8	0,116
514	B	B	B	1	1		B	MD	II	0,254	0	0,254	1,25	0,318	0,8	0,203
515	G	G	G	1	1		B	MD	II	0,139	0	0,139	1,25	0,174	0,8	0,111
516	G	G	G	1	1		B	MD	II	0,254	0	0,254	1,25	0,318	0,8	0,203
517	B	B	B	1	1		B	MD	II	0,172	0	0,172	1,25	0,215	0,7	0,120
518	B	B	B	1	1		B	MD	II	0,197	0	0,197	1,25	0,246	0,7	0,138
519	B	B	B	1	1		B	MD	II	0,140	0	0,140	1,25	0,175	0,7	0,098
520	B	B	B	1	1		B	MI	II	0,471	0	0,471	1,25	0,589	0,8	0,377
521	B	B	B	1	1		B	MI	II	0,274	0	0,274	1,25	0,343	0,8	0,219
522	B	B	B	1	1		B	MI	II	0,760	0	0,760	1,25	0,950	0,8	0,608
523	B	B	B	1	1		B	MI	II	0,281	0	0,281	1,25	0,351	0,8	0,225
524	B	B	B	1	1		B	MI	II	0,203	0	0,203	1,25	0,254	0,8	0,162
525	B	B	B	1	1		B	GE	IV	3,995	0	3,995	1,75	6,991	2,2	8,789
526	B	B	B	1	1		B	GE	III	0,048	0	0,048	1,50	0,072	2	0,096
527	B	B	B	1	1		B	GE	III	1,030	0	1,030	1,50	1,545	2	2,060
528	B	B	B	1	1		B	MI	III	0,680	0	0,680	1,50	1,020	1	0,680
529	B	B	B	1	1		B	MI	III	0,058	0	0,058	1,50	0,087	1	0,058
530	G	G	G	1	1		Z	MI	II	1,264	17,5	1,043	1,25	1,304	0,8	0,834
531	B	B	B	1	1		I	MI	II	0,190	0	0,190	1,25	0,238	0,8	0,152
532	B	B	B	1	1		I	MI	II	0,304	0	0,304	1,25	0,380	0,8	0,243
533	B	B	B	1	1		I	MI	II	0,440	0	0,440	1,25	0,550	0,8	0,352
534	B	B	B	1	1		A	MI	II	1,520	0	1,520	1,25	1,900	0,8	1,216
535	B	B	B	1	1		I	MI	II	0,185	0	0,185	1,25	0,231	0,8	0,148
536	B	B	B	1	1		I	MI	I	0,097	0	0,097	1,00	0,097	0,5	0,049
537	B	B	B	1	1		I	MI	II	0,453	0	0,453	1,25	0,566	0,8	0,362
538	B	B	B	1	1		I	MI	II	0,535	0	0,535	1,25	0,669	0,8	0,428
539	B	B	B	1	1		I	MI	I	0,213	0	0,213	1,00	0,213	0,5	0,107
540	B	B	B	1	1		I	MI	I	0,131	0	0,131	1,00	0,131	0,5	0,066
541	B	B	B	1	1		I	MI	I	0,044	0	0,044	1,00	0,044	0,5	0,022
542	B	B	B	1	1		I	MI	II	0,453	0	0,453	1,25	0,566	0,8	0,362
543	B	B	B	1	1		I	MI	II	0,614	0	0,614	1,25	0,768	0,8	0,491
544	B	B	B	1	1		I	MI	I	0,083	0	0,083	1,00	0,083	0,5	0,042
545	B	B	B	1	1		I	MI	I	0,274	0	0,274	1,00	0,274	0,5	0,137
546	B	B	B	1	1		I	MI	I	0,061	0	0,061	1,00	0,061	0,5	0,031
547	B	B	B	1	1		I	MI	I	0,077	0	0,077	1,00	0,077	0,5	0,039
548	B	B	B	1	1		I	MI	I	0,388	0	0,388	1,00	0,388	0,5	0,194
549	B	B	B	1	1		I	MI	I	0,090	0	0,090	1,00	0,090	0,5	0,045
550	B	B	B	1	1		I	MI	I	0,157	0	0,157	1,00	0,157	0,5	0,079
551	B	B	B	1	1		I	MI	I	0,114	0	0,114	1,00	0,114	0,5	0,057
552	B	B	B	1	1		I	MI	I	0,183	0	0,183	1,00	0,183	0,5	0,092
553	B	B	B	1	1		I	MI	II	0,501	0	0,501	1,25	0,626	0,8	0,401
554	B	B	B	1	1		I	MI	II	0,683	0	0,683	1,25	0,854	0,8	0,546

lfd.	WV	Kanal	KA	EB	EB	Kanal-	Geb.	Fla	Z. d.	Fläche	Abzug	Nettofläche	NF	Nutzungs- fläche	GFZ	Geschoss- fläche
Nr.				K	WV	Art	Art	Art	VG	ha	%	ha		ha		ha
1	2	3	4	5	6	7	8	9	10	11	12	13	14	15	16	17
555	B	B	B	1	1		I	MI	II	0,070	0	0,070	1,25	0,088	0,8	0,056
556	B	B	B	1	1		I	MI	II	0,152	0	0,152	1,25	0,190	0,8	0,122
557	B	B	B	1	1		I	MI	II	0,331	0	0,331	1,25	0,414	0,8	0,265
558	B	B	B	1	1		I	MI	II	1,759	0	1,759	1,25	2,199	0,8	1,407
559	B	B	B	1	1		I	MI	II	1,109	0	1,109	1,25	1,386	0,8	0,887
560	B	B	B	1	1		I	MI	I	0,809	0	0,809	1,00	0,809	0,5	0,405
561	B	B	B	1	1		I	MI	I	0,113	0	0,113	1,00	0,113	0,5	0,057
562	B	B	B	1	1		I	MI	I	0,038	0	0,038	1,00	0,038	0,5	0,019
563	B	B	B	1	1		I	UB	II	1,108	0	1,108	0,50	0,554	0,2	0,222
564	B	B	B	1	1		I	SO	I	0,760	0	0,760	1,00	0,760	1	0,760
565	B	B	B	1	1		I	MI	I	0,571	0	0,571	1,00	0,571	0,5	0,286
566	B	B	B	1	1		I	MI	I	1,416	0	1,416	1,00	1,416	0,5	0,708
567	B	B	B	1	1		I	MI	I	1,219	0	1,219	1,00	1,219	0,5	0,610
568	B	B	B	1	1		I	MI	II	0,152	0	0,152	1,25	0,190	0,8	0,122
569	B	B	B	1	1		I	MI	II	0,427	0	0,427	1,25	0,534	0,8	0,342
570	B	B	B	1	1		I	MI	I	0,193	0	0,193	1,00	0,193	0,5	0,097
571	B	B	B	1	1		I	MI	II	0,225	0	0,225	1,25	0,281	0,8	0,180
572	B	B	B	1	1		I	MI	I	0,665	0	0,665	1,00	0,665	0,5	0,333
573	B	B	B	1	1		I	MI	I	0,145	0	0,145	1,00	0,145	0,5	0,073
574	B	B	B	1	1		I	MI	II	0,190	0	0,190	1,25	0,238	0,8	0,152
575	B	B	B	1	1		I	MI	II	0,276	0	0,276	1,25	0,345	0,8	0,221
576	B	B	B	1	1		I	MI	II	0,175	0	0,175	1,25	0,219	0,8	0,140
577	B	B	B	1	1		I	MI	II	0,203	0	0,203	1,25	0,254	0,8	0,162
578	B	B	B	1	1		I	MI	II	0,062	0	0,062	1,25	0,078	0,8	0,050
579	B	B	B	1	1		I	MI	I	0,362	0	0,362	1,00	0,362	0,5	0,181
580	B	B	B	1	1		I	MI	II	0,309	0	0,309	1,25	0,386	0,8	0,247
581	B	B	B	1	1		I	MI	II	0,240	0	0,240	1,25	0,300	0,8	0,192
582	B	-	-	-	1		A	MI	I	0,267	0	0,267	1,00	0,267	0,5	0,134
583	B	B	B	1	1		A	MI	II	0,841	0	0,841	1,25	1,051	0,8	0,673
584	B	B	B	1	1		B	MI	IV	0,107	0	0,107	1,75	0,187	1,1	0,118
585	B	B	B	1	1		B	MI	I	0,167	0	0,167	1,00	0,167	0,5	0,084
586	B	B	B	1	1		B	MI	I	0,413	0	0,413	1,00	0,413	0,5	0,207
587	B	-	-	-	1		A	MI	I	0,641	0	0,641	1,00	0,641	0,5	0,321
588	B	-	-	-	1		A	MI	I	0,212	0	0,212	1,00	0,212	0,5	0,106
589	B	-	-	-	1		A	MI	I	0,106	0	0,106	1,00	0,106	0,5	0,053
590	B	B	B	1	1		A	MI	I	0,340	0	0,340	1,00	0,340	0,5	0,170
591	B	B	B	1	1		A	MI	II	0,849	0	0,849	1,25	1,061	0,8	0,679
600	B	B	B	1	1		B	MI	II	0,322	0	0,322	1,25	0,403	0,8	0,258
601	B	B	B	1	1		B	MI	II	0,189	0	0,189	1,25	0,236	0,6	0,113
602	B	B	B	1	1		B	WA	II	0,484	0	0,484	1,25	0,605	0,8	0,387
603	B	B	B	1	1		B	WA	II	0,165	0	0,165	1,25	0,206	0,6	0,099
604	B	B	B	1	1		B	WA	II	0,146	0	0,146	1,25	0,183	0,6	0,088
605	B	B	B	1	1		B	WA	II	0,200	0	0,200	1,25	0,250	0,8	0,160
606	B	B	B	1	1		B	WA	II	0,837	0	0,837	1,25	1,046	0,8	0,670
607	B	B	B	1	1		B	WA	II	0,441	0	0,441	1,25	0,551	0,8	0,353
608	B	B	B	1	1		B	MI	II	0,490	0	0,490	1,25	0,613	0,6	0,294
609	B	B	B	1	1		B	MI	II	0,515	0	0,515	1,25	0,644	0,8	0,412
610	B	B	B	1	1		B	MD	II	0,087	0	0,087	1,25	0,109	0,6	0,052
611	B	B	B	1	1		B	MD	II	0,081	0	0,081	1,25	0,101	0,6	0,049
612	B	B	B	1	1		B	WA	II	0,166	0	0,166	1,25	0,208	0,6	0,100

lfd.	WV	Kanal	KA	EB	EB	Kanal-	Geb.	Fla	Z. d.	Fläche	Abzug	Nettofläche	NF	Nutzungs- fläche	GFZ	Geschoss- fläche
Nr.				K	WV	Art	Art	Art	VG	ha	%	ha		ha		ha
1	2	3	4	5	6	7	8	9	10	11	12	13	14	15	16	17
613	B	B	B	1	1		B	WA	II	0,161	0	0,161	1,25	0,201	0,6	0,097
614	B	B	B	1	1		B	WA	II	0,521	0	0,521	1,25	0,651	0,6	0,313
615	B	B	B	1	1		B	WA	II	0,203	0	0,203	1,25	0,254	0,6	0,122
616	B	B	B	1	1		B	WA	II	0,571	0	0,571	1,25	0,714	0,6	0,343
617	B	B	B	1	1		B	MD	II	0,471	0	0,471	1,25	0,589	0,6	0,283
618	B	B	B	1	1		B	WA	II	0,306	0	0,306	1,25	0,383	0,8	0,245
619	B	B	B	1	1		B	WA	II	0,065	0	0,065	1,25	0,081	0,8	0,052
620	B	B	B	1	1		B	WA	II	0,100	0	0,100	1,25	0,125	0,8	0,080
621	G	G	G	1	1		B	WA	II	0,518	0	0,518	1,25	0,648	0,8	0,414
622	G	G	G	1	1		B	WA	II	0,250	0	0,250	1,25	0,313	0,8	0,200
623	B	B	B	1	1		I	MI	I	0,075	0	0,075	1,00	0,075	0,5	0,038
624	B	B	B	1	1		I	MI	II	1,237	0	1,237	1,25	1,546	0,8	0,990
625	B	B	B	1	1		I	MI	I	0,276	0	0,276	1,00	0,276	0,5	0,138
626	B	B	B	1	1		I	MI	I	0,280	0	0,280	1,00	0,280	0,5	0,140
627	B	B	B	1	1		I	MI	II	0,129	0	0,129	1,25	0,161	0,8	0,103
628	B	B	B	1	1		I	MI	III	0,434	0	0,434	1,50	0,651	1	0,434
629	B	B	B	1	1		I	MI	II	0,113	0	0,113	1,25	0,141	0,8	0,090
630	B	B	B	1	1		I	MI	I	0,388	0	0,388	1,00	0,388	0,5	0,194
631	B	B	B	1	1		I	MI	I	0,635	0	0,635	1,00	0,635	0,5	0,318
632	B	B	B	1	1		I	MI	I	0,806	0	0,806	1,00	0,806	0,5	0,403
633	B	B	B	1	1		I	MI	II	0,519	0	0,519	1,25	0,649	0,8	0,415
634	B	B	B	1	1		I	MI	I	0,193	0	0,193	1,00	0,193	0,5	0,097
635	B	B	B	1	1		I	MI	I	0,935	0	0,935	1,00	0,935	0,5	0,468
636	B	B	B	1	1		I	GE	II	5,118	0	5,118	1,25	6,398	1,6	8,189
637	B	B	B	1	1		I	MI	II	0,200	0	0,200	1,25	0,250	0,8	0,160
638	B	B	B	1	1		I	MI	II	0,363	0	0,363	1,25	0,454	0,8	0,290
639	B	B	B	1	1		I	UB	I	0,346	0	0,346	0,50	0,173	0,2	0,069
640	B	B	B	1	1		I	MI	II	0,846	0	0,846	1,25	1,058	0,8	0,677
641	B	B	B	1	1		I	MI	II	0,477	0	0,477	1,25	0,596	0,8	0,382
642	B	B	B	1	1		I	MI	II	0,673	0	0,673	1,25	0,841	0,8	0,538
643	B	B	B	1	1		I	MI	I	0,147	0	0,147	1,00	0,147	0,5	0,074
644	B	B	B	1	1		I	MI	I	0,100	0	0,100	1,00	0,100	0,5	0,050
645	B	B	B	1	1		I	MI	I	0,083	0	0,083	1,00	0,083	0,5	0,042
646	B	B	B	1	1		I	MI	I	0,113	0	0,113	1,00	0,113	0,5	0,057
647	B	B	B	1	1		I	MI	II	1,683	0	1,683	1,25	2,104	0,8	1,346
648	B	B	B	1	1		I	MI	I	0,122	0	0,122	1,00	0,122	0,5	0,061
649	B	B	B	1	1		I	MI	I	0,062	0	0,062	1,00	0,062	0,5	0,031
650	B	B	B	1	1		I	MI	I	0,065	0	0,065	1,00	0,065	0,5	0,033
651	B	B	B	1	1		I	MI	II	0,139	0	0,139	1,25	0,174	0,8	0,111
652	B	B	B	1	1		I	MI	II	0,144	0	0,144	1,25	0,180	0,8	0,115
653	B	B	B	1	1		I	MI	I	0,716	0	0,716	1,00	0,716	0,5	0,358
654	B	B	B	1	1		I	MI	I	0,047	0	0,047	1,00	0,047	0,5	0,024
655	B	B	B	1	1		I	MI	II	0,353	0	0,353	1,25	0,441	0,8	0,282
656	B	B	B	1	1		I	MI	II	0,209	0	0,209	1,25	0,261	0,8	0,167
657	B	B	B	1	1		I	MI	I	0,051	0	0,051	1,00	0,051	0,5	0,026
658	B	B	B	1	1		I	MI	I	0,121	0	0,121	1,00	0,121	0,5	0,061
659	B	B	B	1	1		I	MI	II	0,169	0	0,169	1,25	0,211	0,8	0,135
660	B	B	B	1	1		I	WA	II	0,101	0	0,101	1,25	0,126	0,8	0,081
661	B	B	B	1	1		I	MI	I	0,679	0	0,679	1,00	0,679	0,5	0,340
662	G	G	G	1	1		Z	WA	II	1,300	17,5	1,073	1,25	1,341	0,8	0,858

lfd.	WV	Kanal	KA	EB	EB	Kanal-	Geb.	Fla	Z. d.	Fläche	Abzug	Nettofläche	NF	Nutzungs- fläche	GFZ	Geschoss- fläche
Nr.				K	WV	Art	Art	Art	VG	ha	%	ha		ha		ha
1	2	3	4	5	6	7	8	9	10	11	12	13	14	15	16	17
663	B	B	B	1	1		I	MI	II	0,388	0	0,388	1,25	0,485	0,8	0,310
664	B	B	B	1	1		I	UB	0	1,690	0	1,690	0,50	0,845	0,2	0,338
665	B	B	B	1	1		I	MI	I	0,194	0	0,194	1,00	0,194	0,5	0,097
666	B	B	B	1	1		I	MI	I	0,070	0	0,070	1,00	0,070	0,5	0,035
667	B	B	B	1	1		I	MI	II	1,043	0	1,043	1,25	1,304	0,8	0,834
668	B	B	B	1	1		I	MI	II	0,190	0	0,190	1,25	0,238	0,8	0,152
669	B	B	B	1	1		I	MI	II	1,702	0	1,702	1,25	2,128	0,8	1,362
670	B	B	B	1	1		I	MI	I	0,146	0	0,146	1,00	0,146	0,5	0,073
671	B	B	B	1	1		I	MI	I	0,053	0	0,053	1,00	0,053	0,5	0,027
672	B	B	B	1	1		I	MI	II	0,070	0	0,070	1,25	0,088	0,8	0,056
673	B	B	B	1	1		I	MI	II	0,192	0	0,192	1,25	0,240	0,8	0,154
674	B	B	B	1	1		I	MI	II	0,482	0	0,482	1,25	0,603	0,8	0,386
675	B	B	B	1	1		I	MI	II	0,429	0	0,429	1,25	0,536	0,8	0,343
676	B	B	B	1	1		I	MI	II	0,131	0	0,131	1,25	0,164	0,8	0,105
677	B	B	B	1	1		I	MI	I	1,139	0	1,139	1,00	1,139	0,5	0,570
678	B	B	B	1	1		I	MI	I	0,103	0	0,103	1,00	0,103	0,5	0,052
679	B	B	B	1	1		I	MI	I	0,587	0	0,587	1,00	0,587	0,5	0,294
680	B	B	B	1	1		I	MI	II	0,396	0	0,396	1,25	0,495	0,8	0,317
681	B	-	-	-	1		A	MI	I	0,070	0	0,070	1,00	0,070	0,5	0,035
683	B	-	-	-	1		A	MI	I	0,403	0	0,403	1,00	0,403	0,5	0,202
700	B	B	B	1	1		B	MI	II	0,324	0	0,324	1,25	0,405	0,6	0,194
701	B	B	B	1	1		B	GE	II	2,561	0	2,561	1,25	3,201	1,6	4,098
702	G	G	G	1	1		B	WA	II	0,563	0	0,563	1,25	0,704	0,8	0,450
703	G	G	G	1	1		B	WA	II	0,372	0	0,372	1,25	0,465	0,8	0,298
704	G	G	G	1	1		B	WA	II	0,107	0	0,107	1,25	0,134	0,8	0,086
705	B	B	B	1	1		B	WA	I	0,530	0	0,530	1,00	0,530	0,4	0,212
706	B	B	B	1	1		B	WA	I	0,158	0	0,158	1,00	0,158	0,4	0,063
707	B	B	B	1	1		B	WA	I	0,231	0	0,231	1,00	0,231	0,5	0,116
708	B	B	B	1	1		B	WA	I	0,252	0	0,252	1,00	0,252	0,5	0,126
709	B	B	B	1	1		B	WA	II	0,184	0	0,184	1,25	0,230	0,8	0,147
710	B	B	B	1	1		B	WA	I	0,837	0	0,837	1,00	0,837	0,5	0,419
711	B	B	B	1	1		B	WA	I	1,008	0	1,008	1,00	1,008	0,5	0,504
712	B	B	B	1	1		B	WS	I	0,621	0	0,621	1,00	0,621	0,5	0,311
713	B	B	B	1	1		B	MD	I	0,311	0	0,311	1,00	0,311	0,5	0,156
714	B	B	B	1	1		B	MD	I	0,279	0	0,279	1,00	0,279	0,5	0,140
715	B	B	B	1	1		B	GE	II	4,208	0	4,208	1,25	5,260	1,6	6,733
716	B	B	B	1	1		B	GE	III	3,203	0	3,203	1,50	4,805	1,6	5,125
717	B	B	B	1	1		I	GE	II	1,676	0	1,676	1,25	2,095	1,6	2,682
718	B	B	B	1	1		I	MI	II	0,282	0	0,282	1,25	0,353	0,8	0,226
719	B	B	B	1	1		I	MI	II	0,061	0	0,061	1,25	0,076	0,8	0,049
720	B	B	B	1	1		I	MI	I	0,490	0	0,490	1,00	0,490	0,5	0,245
721	B	B	B	1	1		I	MI	I	0,090	0	0,090	1,00	0,090	0,5	0,045
722	B	B	B	1	1		I	MI	I	0,069	0	0,069	1,00	0,069	0,5	0,035
723	B	B	B	1	1		I	MI	I	0,052	0	0,052	1,00	0,052	0,5	0,026
724	B	B	B	1	1		I	MI	II	0,663	0	0,663	1,25	0,829	0,8	0,530
725	B	B	B	1	1		I	MI	I	0,210	0	0,210	1,00	0,210	0,5	0,105
726	B	B	B	1	1		I	MI	II	0,539	0	0,539	1,25	0,674	0,8	0,431
727	B	B	B	1	1		I	MI	I	0,201	0	0,201	1,00	0,201	0,5	0,101
728	B	B	B	1	1		I	MI	I	0,161	0	0,161	1,00	0,161	0,5	0,081
729	B	B	B	1	1		I	MI	I	0,094	0	0,094	1,00	0,094	0,5	0,047

lfd.	WV	Kanal	KA	EB	EB	Kanal-	Geb.	Fla	Z. d.	Fläche	Abzug	Nettofläche	NF	Nutzungs- fläche	GFZ	Geschoss- fläche
Nr.				K	WV	Art	Art	Art	VG	ha	%	ha		ha		ha
1	2	3	4	5	6	7	8	9	10	11	12	13	14	15	16	17
730	B	B	B	1	1		I	MI	I	0,121	0	0,121	1,00	0,121	0,5	0,061
731	B	B	B	1	1		I	MI	II	0,063	0	0,063	1,25	0,079	0,8	0,050
732	B	B	B	1	1		I	MI	II	1,249	0	1,249	1,25	1,561	0,8	0,999
733	B	-	-	-	1		A	MI	I	0,294	0	0,294	1,00	0,294	0,5	0,147
734	B	B	B	1	1		A	MI	I	1,475	0	1,475	1,00	1,475	0,5	0,738
735	B	B	B	1	1		I	WA	I	0,153	0	0,153	1,00	0,153	0,5	0,077
736	B	B	B	1	1		I	MI	II	0,188	0	0,188	1,25	0,235	0,8	0,150
737	B	B	B	1	1		I	MI	I	0,395	0	0,395	1,00	0,395	0,5	0,198
738	B	B	B	1	1		I	MI	I	0,376	0	0,376	1,00	0,376	0,5	0,188
739	B	B	B	1	1		I	MI	I	0,075	0	0,075	1,00	0,075	0,5	0,038
740	B	B	B	1	1		I	MI	II	0,325	0	0,325	1,25	0,406	0,8	0,260
741	B	B	B	1	1		I	MI	I	1,380	0	1,380	1,00	1,380	0,5	0,690
742	B	B	B	1	1		I	MI	II	0,961	0	0,961	1,25	1,201	0,8	0,769
743	B	B	B	1	1		I	UB	0	1,600	0	1,600	0,50	0,800	0,2	0,320
744	B	B	B	1	1		I	MI	I	1,372	0	1,372	1,00	1,372	0,5	0,686
745	G	G	G	1	1		Z	MI	II	0,318	17,5	0,262	1,25	0,328	0,8	0,210
746	B	B	B	1	1		I	MI	I	1,060	0	1,060	1,00	1,060	0,5	0,530
747	B	B	B	1	1		I	MI	I	0,163	0	0,163	1,00	0,163	0,5	0,082
748	B	B	B	1	1		I	MI	I	0,054	0	0,054	1,00	0,054	0,5	0,027
749	B	B	B	1	1		I	MI	II	0,168	0	0,168	1,25	0,210	0,8	0,134
750	B	B	B	1	1		I	MI	II	1,386	0	1,386	1,25	1,733	0,8	1,109
751	B	B	B	1	1		I	MI	I	0,056	0	0,056	1,00	0,056	0,5	0,028
752	B	B	B	1	1		I	MI	I	0,021	0	0,021	1,00	0,021	0,5	0,011
753	B	B	B	1	1		I	MI	I	0,298	0	0,298	1,00	0,298	0,5	0,149
754	B	B	B	1	1		I	MI	I	0,066	0	0,066	1,00	0,066	0,5	0,033
755	B	B	B	1	1		I	MI	II	0,123	0	0,123	1,25	0,154	0,8	0,098
756	B	B	B	1	1		I	MI	II	0,105	0	0,105	1,25	0,131	0,8	0,084
757	B	B	B	1	1		I	MI	II	0,224	0	0,224	1,25	0,280	0,8	0,179
758	B	B	B	1	1		I	MI	II	0,303	0	0,303	1,25	0,379	0,8	0,242
759	B	B	B	1	1		I	MI	II	0,110	0	0,110	1,25	0,138	0,8	0,088
760	B	B	B	1	1		I	MI	II	0,253	0	0,253	1,25	0,316	0,8	0,202
761	B	B	B	1	1		I	MI	I	0,756	0	0,756	1,00	0,756	0,5	0,378
762	B	B	B	1	1		I	MI	I	0,069	0	0,069	1,00	0,069	0,5	0,035
763	B	B	B	1	1		I	MI	I	0,043	0	0,043	1,00	0,043	0,5	0,022
764	B	B	B	1	1		I	MI	I	0,027	0	0,027	1,00	0,027	0,5	0,014
765	B	B	B	1	1		I	MI	II	0,362	0	0,362	1,25	0,453	0,8	0,290
766	B	B	B	1	1		I	MI	II	0,066	0	0,066	1,25	0,083	0,8	0,053
767	B	B	B	1	1		I	MI	II	0,110	0	0,110	1,25	0,138	0,8	0,088
768	B	B	B	1	1		I	MI	II	0,266	0	0,266	1,25	0,333	0,8	0,213
769	B	B	B	1	1		I	MI	I	0,132	0	0,132	1,00	0,132	0,5	0,066
770	B	B	B	1	1		I	MI	I	0,112	0	0,112	1,00	0,112	0,5	0,056
771	B	B	B	1	1		I	MI	I	0,119	0	0,119	1,00	0,119	0,5	0,060
772	B	B	B	1	1		I	MI	I	0,082	0	0,082	1,00	0,082	0,5	0,041
773	B	B	B	1	1		I	GE	II	0,814	0	0,814	1,25	1,018	1,6	1,302
774	B	B	B	1	1		I	MI	II	1,250	0	1,250	1,25	1,563	0,8	1,000
775	B	B	B	1	1		I	MI	II	0,111	0	0,111	1,25	0,139	0,8	0,089
776	B	B	B	1	1		I	MI	II	0,098	0	0,098	1,25	0,123	0,8	0,078
777	B	B	B	1	1		I	MI	II	0,552	0	0,552	1,25	0,690	0,8	0,442
778	B	B	B	1	1		I	MI	I	0,361	0	0,361	1,00	0,361	0,5	0,181
779	B	B	B	1	1		I	MI	I	1,042	0	1,042	1,00	1,042	0,5	0,521

lfd.	WV	Kanal	KA	EB	EB	Kanal-	Geb.	Fla	Z. d.	Fläche	Abzug	Nettofläche	NF	Nutzungs- fläche	GFZ	Geschoss- fläche
Nr.				K	WV	Art	Art	Art	VG	ha	%	ha		ha		ha
1	2	3	4	5	6	7	8	9	10	11	12	13	14	15	16	17
780	B	B	B	1	1		I	MI	II	0,351	0	0,351	1,25	0,439	0,8	0,281
781	B	B	B	1	1		I	MI	I	0,380	0	0,380	1,00	0,380	0,5	0,190
782	B	B	B	1	1		I	MI	I	1,074	0	1,074	1,00	1,074	0,5	0,537
783	B	B	B	1	1		I	WA	I	0,281	0	0,281	1,00	0,281	0,5	0,141
784	B	B	B	1	1		I	WA	I	0,379	0	0,379	1,00	0,379	0,5	0,190
785	B	B	B	1	1		I	WA	I	0,487	0	0,487	1,00	0,487	0,5	0,244
786	B	-	-	-	1		A	MI	I	0,271	0	0,271	1,00	0,271	0,5	0,136
787	B	-	-	-	1		A	MI	I	0,121	0	0,121	1,00	0,121	0,5	0,061
788	B	B	B	1	1		I	MI	II	0,095	0	0,095	1,25	0,119	0,8	0,076
789	B	B	B	1	1		I	MI	II	0,104	0	0,104	1,25	0,130	0,8	0,083
790	B	B	B	1	1		I	MI	I	0,363	0	0,363	1,00	0,363	0,5	0,182
791	B	B	B	1	1		I	MI	I	0,100	0	0,100	1,00	0,100	0,5	0,050
792	B	B	B	1	1		I	MI	I	0,865	0	0,865	1,00	0,865	0,5	0,433
793	B	B	B	1	1		I	MI	II	0,063	0	0,063	1,25	0,079	0,8	0,050
794	B	B	B	1	1		I	MI	II	0,110	0	0,110	1,25	0,138	0,8	0,088
795	B	B	B	1	1		I	MI	II	0,299	0	0,299	1,25	0,374	0,8	0,239
796	B	B	B	1	1		I	MI	I	0,339	0	0,339	1,00	0,339	0,5	0,170
797	B	B	B	1	1		I	MI	II	0,745	0	0,745	1,25	0,931	0,8	0,596
798	B	B	B	1	1		I	MI	I	0,613	0	0,613	1,00	0,613	0,5	0,307
799	B	B	B	1	1		I	MI	I	0,045	0	0,045	1,00	0,045	0,5	0,023
800	B	B	B	2	1		B	WA	II	0,123	0	0,123	1,25	0,154	0,6	0,074
801	B	B	B	2	1		B	WA	II	0,176	0	0,176	1,25	0,220	0,6	0,106
802	B	B	B	2	1		B	WA	II	0,418	0	0,418	1,25	0,523	0,6	0,251
803	B	B	B	2	1		B	MI	II	0,244	0	0,244	1,25	0,305	0,6	0,146
804	B	B	B	2	1		B	MI	II	0,400	0	0,400	1,25	0,500	0,6	0,240
805	B	B	B	2	1		B	MD	II	0,647	0	0,647	1,25	0,809	0,8	0,518
806	B	B	B	2	1		B	MD	II	0,218	0	0,218	1,25	0,273	0,8	0,174
807	B	B	B	2	1		B	WA	II	0,102	0	0,102	1,25	0,128	0,6	0,061
808	B	B	B	2	1		B	WA	II	0,077	0	0,077	1,25	0,096	0,8	0,062
809	B	B	B	2	1		B	WA	II	0,194	0	0,194	1,25	0,243	0,8	0,155
810	B	B	B	2	1		B	WA	II	0,172	0	0,172	1,25	0,215	0,6	0,103
811	B	B	B	2	1		B	WA	II	0,108	0	0,108	1,25	0,135	0,6	0,065
812	G	G	G	2	1		B	WA	II	0,204	0	0,204	1,25	0,255	0,8	0,163
813	G	G	G	2	1		B	WA	II	0,270	0	0,270	1,25	0,338	0,8	0,216
814	G	G	G	2	1		B	WA	II	0,066	0	0,066	1,25	0,083	0,8	0,053
815	G	G	G	2	1		B	WA	II	0,153	0	0,153	1,25	0,191	0,8	0,122
816	G	G	G	2	1		B	WA	II	0,207	0	0,207	1,25	0,259	0,8	0,166
817	G	G	G	2	1		B	WA	II	0,164	0	0,164	1,25	0,205	0,8	0,131
818	B	B	B	2	1		I	MI	I	0,447	0	0,447	1,00	0,447	0,5	0,224
819	B	B	B	2	1		I	MI	II	0,575	0	0,575	1,25	0,719	0,8	0,460
820	B	B	B	2	1		I	MI	II	1,067	0	1,067	1,25	1,334	0,8	0,854
821	B	B	B	2	1		I	MI	I	0,738	0	0,738	1,00	0,738	0,5	0,369
822	B	B	B	2	1		I	MI	I	0,146	0	0,146	1,00	0,146	0,5	0,073
823	B	B	B	2	1		I	MI	I	0,030	0	0,030	1,00	0,030	0,5	0,015
824	B	B	B	2	1		I	MI	I	0,655	0	0,655	1,00	0,655	0,5	0,328
825	B	B	B	2	1		I	MI	II	0,307	0	0,307	1,25	0,384	0,8	0,246
826	B	B	B	2	1		I	UB	I	0,755	0	0,755	0,50	0,378	0,2	0,151
827	B	B	B	2	1		I	MI	I	0,090	0	0,090	1,00	0,090	0,5	0,045
828	B	B	B	2	1		I	MI	II	0,114	0	0,114	1,25	0,143	0,8	0,091
829	B	B	B	2	1		I	MI	I	1,475	0	1,475	1,00	1,475	0,5	0,738

lfd.	WV	Kanal	KA	EB	EB	Kanal-	Geb.	Fla	Z. d.	Fläche	Abzug	Nettofläche	NF	Nutzungs- fläche	GFZ	Geschoss- fläche
Nr.				K	WV	Art	Art	Art	VG	ha	%	ha		ha		ha
1	2	3	4	5	6	7	8	9	10	11	12	13	14	15	16	17
830	B	B	B	2	1		I	MI	I	0,612	0	0,612	1,00	0,612	0,5	0,306
831	B	B	B	2	1		I	MI	I	0,165	0	0,165	1,00	0,165	0,5	0,083
832	B	B	B	2	1		I	MI	I	0,073	0	0,073	1,00	0,073	0,5	0,037
833	B	B	B	2	1		I	MI	II	0,142	0	0,142	1,25	0,178	0,8	0,114
834	B	B	B	2	1		I	MI	II	0,164	0	0,164	1,25	0,205	0,8	0,131
835	B	B	B	2	1		I	UB	I	0,188	0	0,188	0,50	0,094	0,2	0,038
836	B	B	B	2	1		I	MI	I	0,148	0	0,148	1,00	0,148	0,5	0,074
837	B	B	B	2	1		I	MI	I	0,230	0	0,230	1,00	0,230	0,5	0,115
838	B	B	B	2	1		I	MI	II	0,164	0	0,164	1,25	0,205	0,8	0,131
839	B	B	B	2	1		I	MI	I	0,452	0	0,452	1,00	0,452	0,5	0,226
840	B	B	B	2	1		I	MI	I	0,316	0	0,316	1,00	0,316	0,5	0,158
841	B	B	B	2	1		I	MI	II	1,637	0	1,637	1,25	2,046	0,8	1,310
842	B	B	B	2	1		I	MI	I	0,374	0	0,374	1,00	0,374	0,5	0,187
843	B	B	B	2	1		I	MI	I	0,131	0	0,131	1,00	0,131	0,5	0,066
844	B	B	B	2	1		I	MI	I	1,037	0	1,037	1,00	1,037	0,5	0,519
845	B	B	B	2	1		I	MI	II	1,072	0	1,072	1,25	1,340	0,8	0,858
846	B	B	B	2	1		I	MI	II	0,067	0	0,067	1,25	0,084	0,8	0,054
847	B	B	B	2	1		I	MI	II	0,151	0	0,151	1,25	0,189	0,8	0,121
848	B	B	B	2	1		I	MI	II	0,154	0	0,154	1,25	0,193	0,8	0,123
849	B	B	B	2	1		I	MI	I	0,859	0	0,859	1,00	0,859	0,5	0,430
850	B	B	B	2	1		I	MI	II	0,103	0	0,103	1,25	0,129	0,8	0,082
851	B	B	B	2	1		I	MI	I	0,399	0	0,399	1,00	0,399	0,5	0,200
852	B	B	B	2	1		I	MI	I	0,414	0	0,414	1,00	0,414	0,5	0,207
853	B	B	B	2	1		I	MI	II	0,296	0	0,296	1,25	0,370	0,8	0,237
854	B	B	B	2	1		I	MI	II	0,964	0	0,964	1,25	1,205	0,8	0,771
855	B	B	B	2	1		I	MI	II	0,113	0	0,113	1,25	0,141	0,8	0,090
856	B	B	B	2	1		I	MI	II	0,265	0	0,265	1,25	0,331	0,8	0,212
857	B	B	B	2	1		I	MI	II	0,138	0	0,138	1,25	0,173	0,8	0,110
858	B	B	B	2	1		I	MI	II	0,623	0	0,623	1,25	0,779	0,8	0,498
859	B	B	B	2	1		I	MI	I	0,051	0	0,051	1,00	0,051	0,5	0,026
860	B	B	B	2	1		I	MI	I	0,146	0	0,146	1,00	0,146	0,5	0,073
861	B	B	B	2	1		I	MI	II	2,252	0	2,252	1,25	2,815	0,8	1,802
862	B	B	B	2	1		A	MI	II	0,065	0	0,065	1,25	0,081	0,8	0,052
863	B	B	B	2	1		I	MI	I	0,122	0	0,122	1,00	0,122	0,5	0,061
864	B	B	B	2	1		I	MI	II	0,192	0	0,192	1,25	0,240	0,8	0,154
865	B	B	B	2	1		I	MI	II	1,106	0	1,106	1,25	1,383	0,8	0,885
866	B	B	B	2	1		I	MI	II	0,197	0	0,197	1,25	0,246	0,8	0,158
867	B	B	B	2	1		I	MI	I	0,572	0	0,572	1,00	0,572	0,5	0,286
868	B	B	B	2	1		I	MI	II	1,104	0	1,104	1,25	1,380	0,8	0,883
869	B	B	B	2	1		I	MI	II	0,613	0	0,613	1,25	0,766	0,8	0,490
870	B	B	B	2	1		I	MI	II	0,823	0	0,823	1,25	1,029	0,8	0,658
871	B	B	B	2	1		I	MI	I	0,263	0	0,263	1,00	0,263	0,5	0,132
872	B	B	B	2	1		I	MI	I	0,516	0	0,516	1,00	0,516	0,5	0,258
873	B	B	B	2	1		I	MI	I	0,580	0	0,580	1,00	0,580	0,5	0,290
874	B	B	B	2	1		I	MI	I	0,995	0	0,995	1,00	0,995	0,5	0,498
875	B	B	B	2	1		A	MI	II	0,419	0	0,419	1,25	0,524	0,8	0,335
876	B	-	-	-	1		A	MI	I	0,162	0	0,162	1,00	0,162	0,5	0,081
877	B	B	B	2	1		I	WA	I	0,476	0	0,476	1,00	0,476	0,5	0,238
878	B	B	B	2	1		I	MI	I	0,230	0	0,230	1,00	0,230	0,5	0,115
879	G	G	G	2	1		B	MI	II	0,395	0	0,395	1,25	0,494	0,8	0,316

Ifd.	WV	Kanal	KA	EB	EB	Kanal-	Geb.	Fla	Z. d.	Fläche	Abzug	Nettofläche	NF	Nutzungs- fläche	GFZ	Geschoss- fläche
Nr.				K	WV	Art	Art	Art	VG	ha	%	ha		ha		ha
1	2	3	4	5	6	7	8	9	10	11	12	13	14	15	16	17
880	G	G	G	2	1		B	MI	II	0,211	0	0,211	1,25	0,264	0,8	0,169
881	G	G	G	2	1		B	MI	II	0,284	0	0,284	1,25	0,355	0,8	0,227
882	G	G	G	2	1		B	MI	II	0,288	0	0,288	1,25	0,360	0,8	0,230
900	B	B	B	1	1		I	MI	I	0,207	0	0,207	1,00	0,207	0,5	0,104
901	B	B	B	1	1		I	MI	II	0,659	0	0,659	1,25	0,824	0,8	0,527
902	B	B	B	1	1		I	MI	II	0,232	0	0,232	1,25	0,290	0,8	0,186
903	B	B	B	1	1		I	MI	II	0,303	0	0,303	1,25	0,379	0,8	0,242
904	B	B	B	1	1		I	MI	I	0,315	0	0,315	1,00	0,315	0,5	0,158
905	B	B	B	1	1		I	MI	I	0,226	0	0,226	1,00	0,226	0,5	0,113
906	B	B	B	1	1		I	MI	II	0,778	0	0,778	1,25	0,973	0,8	0,622
907	B	B	B	1	1		I	MI	I	0,440	0	0,440	1,00	0,440	0,5	0,220
908	B	-	-	-	1		A	MI	II	0,353	0	0,353	1,25	0,441	0,8	0,282
909	B	-	-	-	1		A	MI	I	0,036	0	0,036	1,00	0,036	0,5	0,018
910	B	-	-	-	1		A	MI	I	0,276	0	0,276	1,00	0,276	0,5	0,138
911	B	-	-	-	1		A	MI	II	0,446	0	0,446	1,25	0,558	0,8	0,357

Zusammenfassung Dischingen

	Wasser- versorgung Bestand	Wasser- versorgung Geplant	Kanal Bestand	Kanal Geplant	Klär Bestand	Klär Geplant
Nettofläche in ha	288,806	20,936	283,238	20,936	283,238	20,936
Nutzfläche in ha	329,944	26,830	325,179	26,830	325,179	26,830
Geschossfläche in ha	222,221	23,391	219,972	23,391	219,972	23,391