









PLANZEICHEN nach der PlanzV90





1. Art der baulichen Nutzung
(§ 5 Abs. 2 Nr. 1, § 9 Abs.1 Nr. 1 des Baugesetzbuchs - BauGB - §§ 1 bis 11 der Baunutzungsverordnung - BauNVO -)

Bestand	Planung	
		Wohnbauflächen (§ 1 Abs. 1 Nr. 1 BauNVO)
		Allgemeine Wohngebiete (§ 1 Abs. 2 Nr.3 BauNVO)
		Gemischte Bauflächen (§ 1 Abs. 1 Nr.2 BauNVO)
		Mischgebiete (§ 1 Abs. 2 Nr.6 BauNVO)
		Gewerbliche Bauflächen (§ 1 Abs. 1 Nr.3 BauNVO)
		Gewerbegebiete (§ 1 Abs. 2 Nr.8 BauNVO)
		Sonderbauflächen (§ 1 Abs. 2 Nr.10 BauNVO)








4. Einrichtungen und Anlagen zur Versorgung mit Gütern und Dienstleistungen des öffentlichen und privaten Bereichs, Flächen für den Gemeinbedarf, Flächen für Sport- und Spielanlagen
(§ 5 Abs. 2 Nr. 2a und Abs. 4, § 9 Abs.1 Nr. 5 und Abs. 6 BauGB)

		Flächen für Gemeinbedarf
		Schule
		Kirchen und kirchlichen Zwecken dienende Gebäude und Einrichtungen
		Sozialen Zwecken dienende Gebäude und Einrichtungen
		Sportlichen Zwecken dienende Gebäude und Einrichtungen
		Öffentliche Verwaltungen
		Feuerwehr

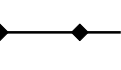
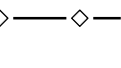
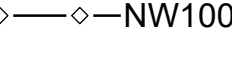



5. Flächen für den überörtlichen Verkehr und die örtlichen Hauptverkehrswege
(§ 5 Abs. 2 Nr. 3 und Abs. 4 BauGB)

	Sonstige überörtliche und örtliche Hauptverkehrsstraßen
	Bahnanlagen
	Umgrenzung von Flächen für den Luftverkehr
	Sonderlandeplatz für Hängegleiter






7. Flächen für Versorgungsanlagen, für die Abfallentsorgung und Abwasserbeseitigung sowie für Ablagerungen
(§ 5 Abs. 2 Nr. 2b, Nr. 4 und Abs. 4, § 9 Abs.1 Nr. 12, 14 und Abs. 6 BauGB)

	Konzentrationszone für Windkraftanlagen (überlagernde Darstellung) andere in den Konzentrationszonen dargestellte Nutzungen sind weiterhin zulässig. Die Errichtung von Windenergieanlagen außerhalb der Konzentrationszonen ist gem. §35 Abs.3 S.3 ausgeschlossen.
	Wasser
	Ablagerung
	Abwasser
	Abfall
	Elektrizität
	Abbaug Gebiet





8. Hauptversorgungs- und Hauptabwasserleitungen
(§ 5 Abs. 2 Nr. 4 und Abs. 4, § 9 Abs.1 Nr. 13 und Abs. 6 BauGB)

	oberirdisch
	unterirdisch
	unterirdisch
	Gas
	Freileitung
	Abwasser




9. Grünflächen
(§ 5 Abs. 2 Nr. 5 und Abs. 4, § 9 Abs.1 Nr. 15 und Abs. 6 BauGB)

	Grünflächen
	Badeplatz, Freibad
	Friedhof
	Spielplatz
	Sportplatz

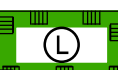
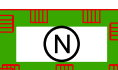




10. Wasserflächen und Flächen für die Wasserwirtschaft, den Hochwasserschutz und die Regelung des Wasserabflusses
(§ 5 Abs. 2 Nr. 7 und Abs. 4, § 9 Abs.1 Nr. 16 und Abs. 6 BauGB)

	Wasserflächen
	Hochwasserrückhaltebecken
	Wasserschutzgebiet
	Überschwemmungsgebiet (HQ ₁₀₀) (grafische Übernahme aus UDO-online)






12. Flächen für die Landwirtschaft und Wald
(§ 5 Abs.2 Nr. 9 und Abs. 4, § 9 Abs.1 Nr. 18 und Abs. 6 BauGB)

	Flächen für Landwirtschaft
	Flächen für Wald
	Friedwald

13. Planungen, Nutzungsregelungen, Maßnahmen und Flächen für Maßnahmen zum Schutz, zur Pflege und zur Entwicklung von Natur und Landschaft
(§ 5 Abs.2 Nr. 10 und Abs. 4, § 9 Abs.1 Nr. 20, 25 und Abs. 6 BauGB)

	Landschaftsschutzgebiet
	Naturschutzgebiet
	Naturdenkmal, punktförmig
	Naturdenkmal, flächenhaft
	Biotope der Offenlandbiotopkartierung Schutz nach §33 NatschG BW und Waldbiotope der Waldbiotopkartierung Schutz nach §30 LWaldG
	Schutzgebiete von gemeinschaftlicher Bedeutung entsprechend der Flora-Fauna-Habitat Richtlinie der EU (FFH-Gebiete)

15. Sonstige Planzeichen

	Grenze des räumlichen Geltungsbereichs des Flächennutzungsplans (§5 Abs. 1 BauGB)
	Entfallene Flächen (im rechtskräftigen Flächennutzungsplan als bestehende oder geplante Flächen)
	Bezeichnung entfallene Fläche
	Bezeichnung neue Fläche
	Landwirtschaftlicher Betrieb, Aussiedlerhof

INGENIEURBÜRO JUNGINGER + PARTNER GmbH

Verkehrsanlagen Siedlungswasserwirtschaft Ingenieurvermessung Stadtplanung Landschaftsplanung GIS-Systeme

Projekt
Dischingen
Flächennutzungsplan - Fortschreibung

Maßstab
1 : 10.000

Anlage


Projektnr.:
1835165

Planinhalt
Lageplan - Legende -

Ort Datum Gesehen u. genehmigt/ Bauherr
Dischingen 08.04.2019

Ort Datum Gefertigt / Ing. Büro
Heidenheim 08.04.2019

Darstellung Datum Änderung Bearbeitet
Entwurf 04.19

 junginger
+ partner

TALHOFSTR. 12
89518 HEIDENHEIM
Tel. 07321 / 9843-0
info@jung-part.de