



---

## Zustandserfassung der

- Gemeindeverbindungsstraßen
- Wirtschaftswege Feldwege
- Innerörtliche Gemeindestraßen

---

**- Sitzung des Gemeinderates -  
20.11.2017**



## Zustandserfassung



**Einzelschäden werden nicht berücksichtigt**





## Zustandserfassung



**Fehlender Unterbau**



**Fahrbahnrand ausgebrochen**



## Zustandserfassung



**Flickstellen / Punktuelle Ausbesserung**





## Zustandserfassung



**ausreichender Straßenaufbau**



## Zustandserfassung



**schlechter Gesamtzustand**



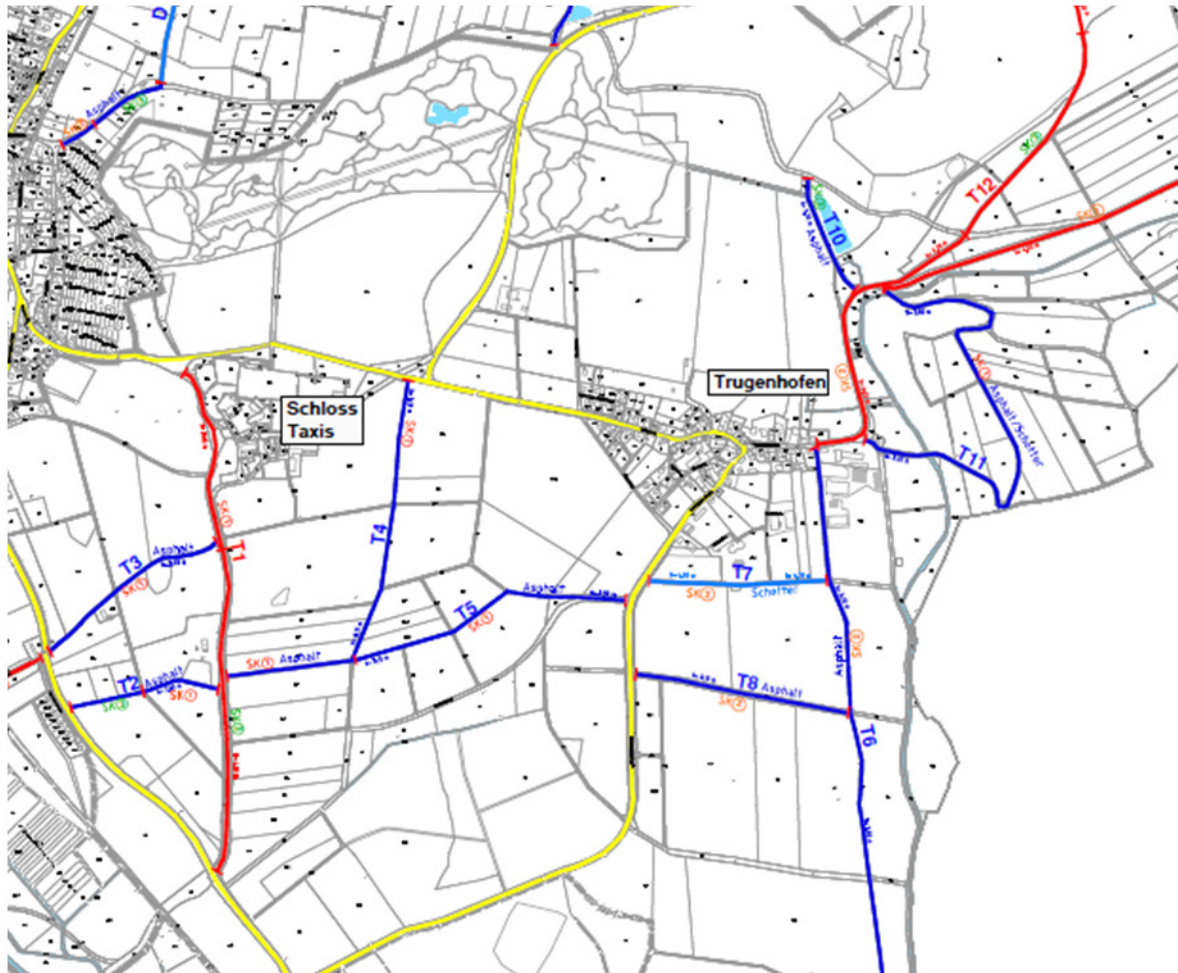
**fehlende Bausubstanz**





# Straßenklassifizierung

## außerörtlich



- Landes-/Kreisstraße
- Gemeindeverbindungsstraße
- Hauptwirtschaftsweg
- untergeordneter Wirtschaftsweg
- Waldweg



# Straßenklassifizierung

innerörtlich







- Landes-/Kreisstraße
- Haupterschließungsstraße
- Wohnstraße / Anliegerstraße
- Fußwege





## Schadensklassen

### Legende:

 SK 1	SK 1 – schwere Schäden erkennbar → es besteht kurzfristiger Sanierungsbedarf
 SK 2	SK 2 – mittlere Schäden erkennbar → es besteht mittelfristiger Sanierungsbedarf
 SK 3	SK 3 – leichtere Schäden erkennbar → es besteht langfristiger Sanierungsbedarf
 SK 4	SK 4 – keine Schäden erkennbar → es besteht kein Sanierungsbedarf



## Sanierungsmethoden



**Prüfung des Fahrbahnaufbaus**



**Teilsanierung durch Belagserneuerung**





## Sanierungsmethoden



**Fräsarbeiten Feldwege**



**Vollausbau**



# Zusammenfassung der Ergebnisse

## Einteilung

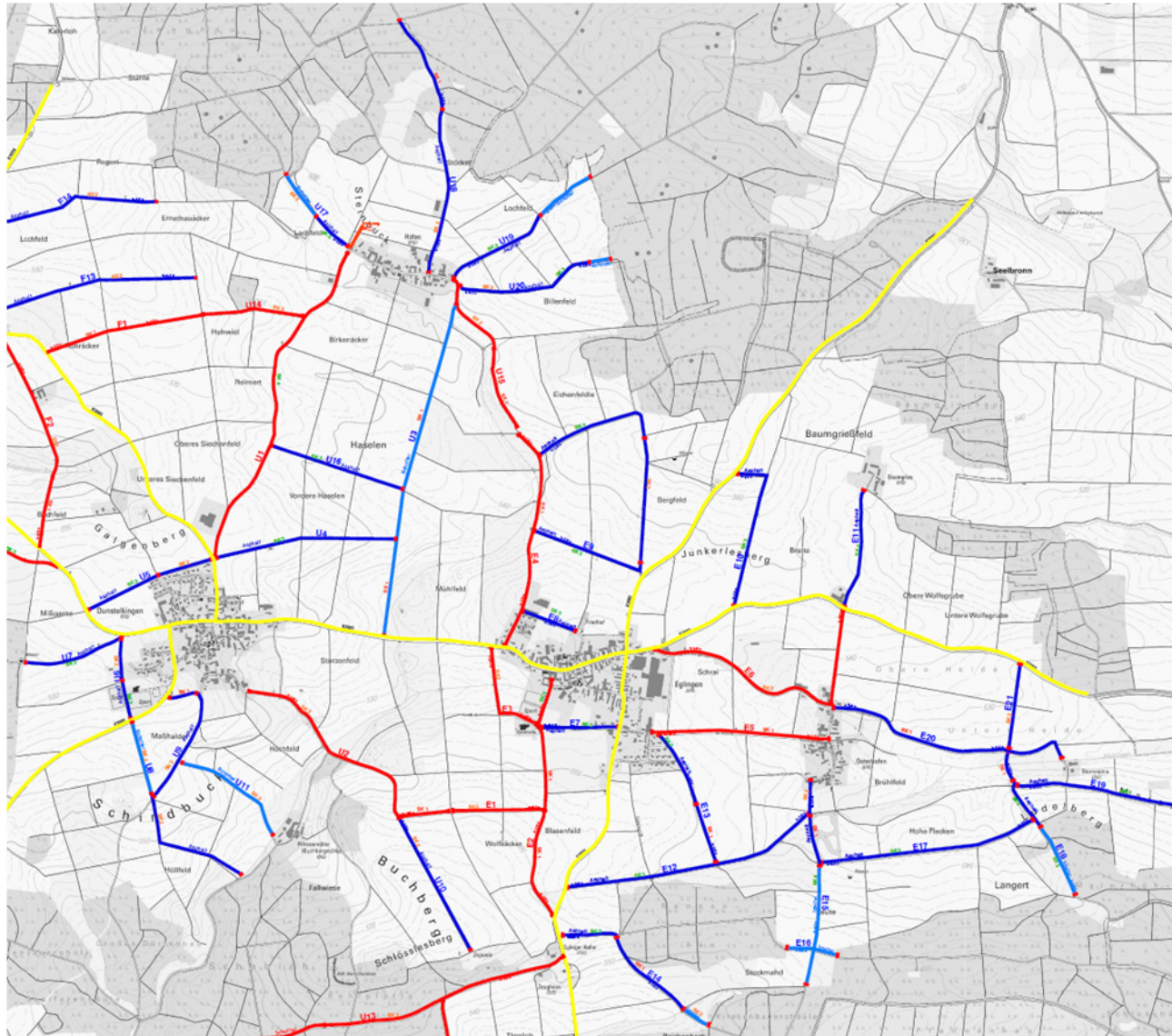
- Gemeindeverbindungsstraßen
- Hauptfeldwege - Asphalt
- Hauptfeldwege - Schotter







## Klassifizierung



## Dunstelkingen/ Eglingen

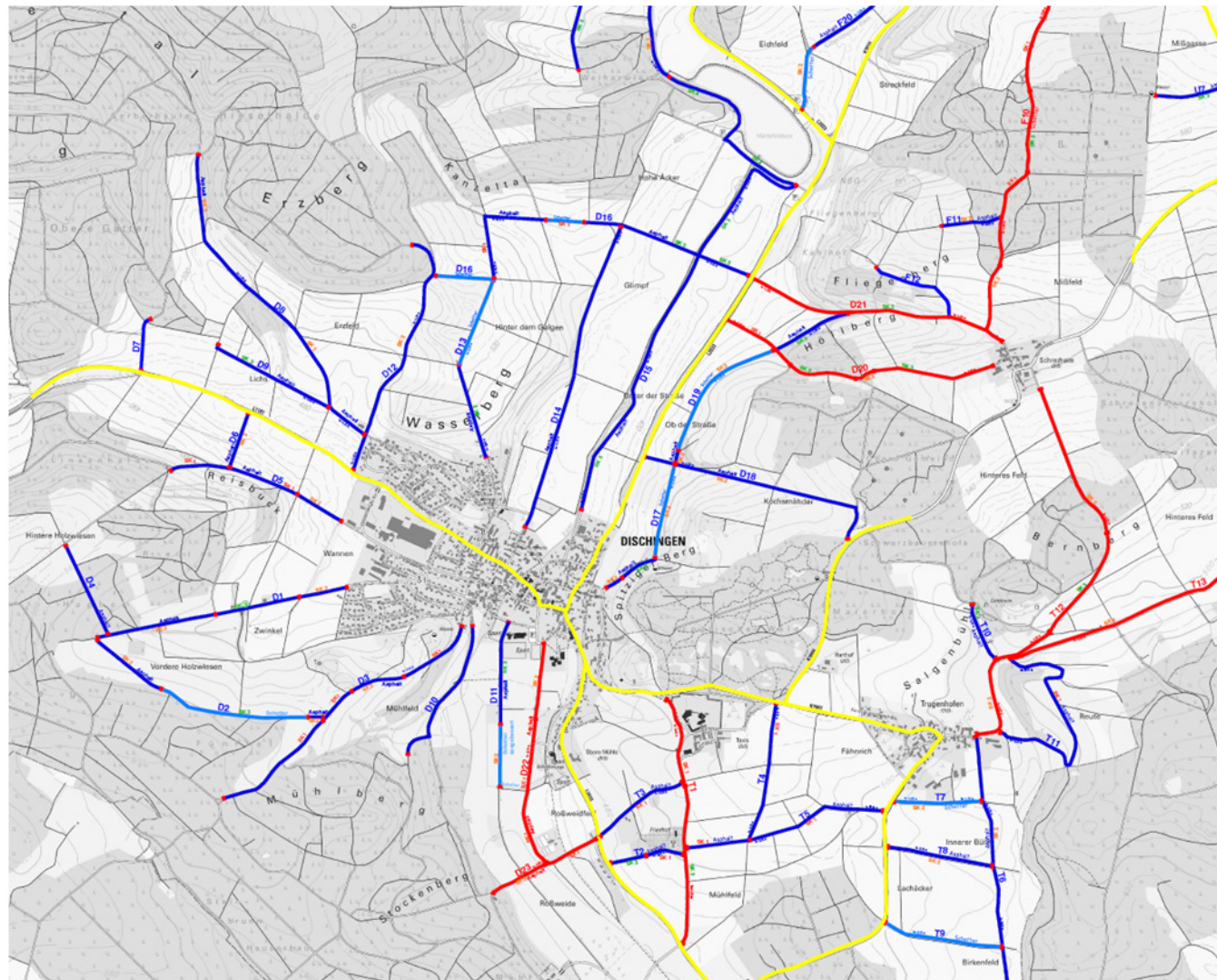
### Legende:

- Landes-/ Kreisstraße
- Gemeindeverbindungsstraße
- Hauptwirtschaftsweg
- E9 Wegbezeichnung





# Klassifizierung



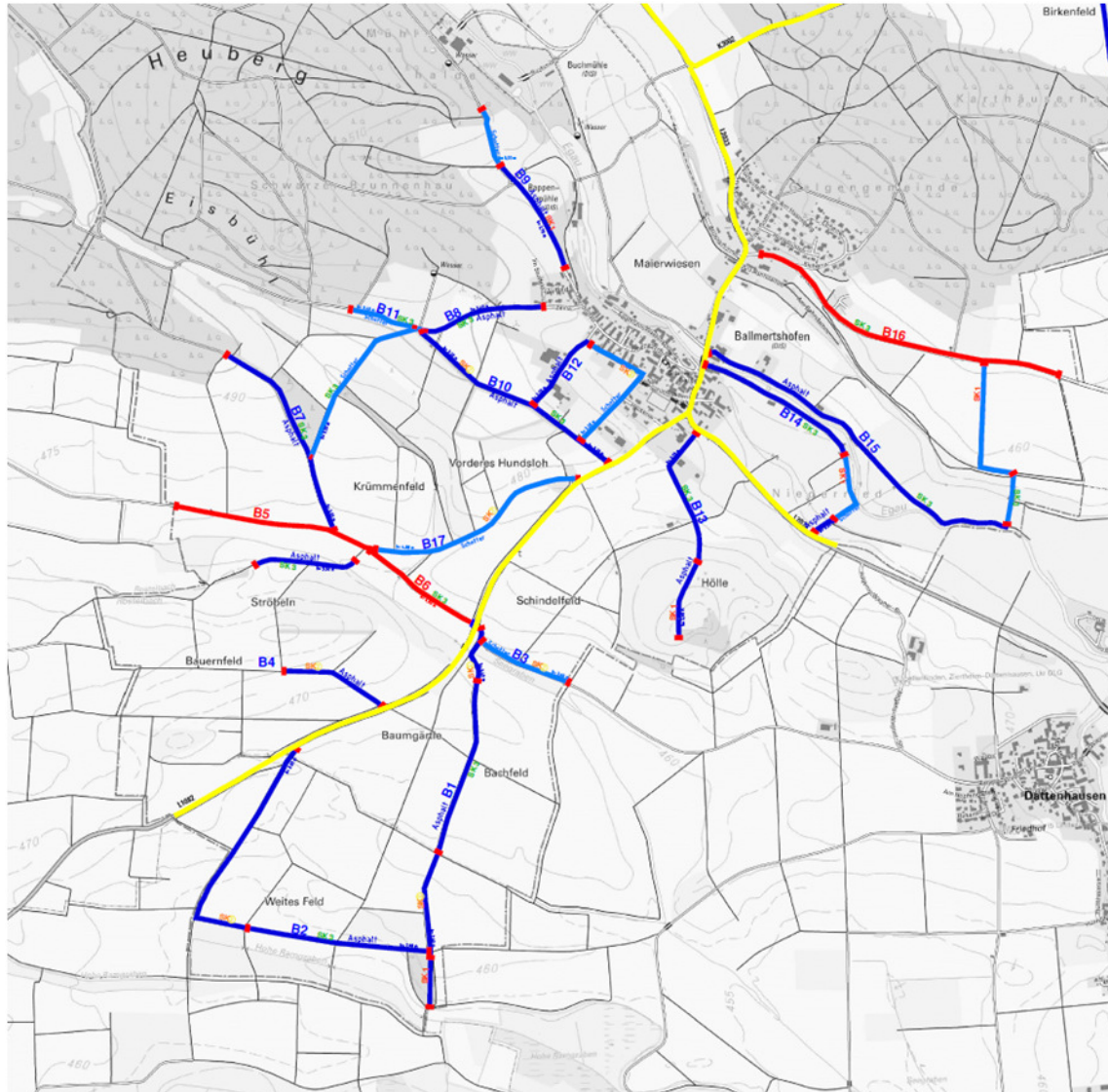
## Dischingen

### Legende:

- Landes-/ Kreisstraße
- Gemeindeverbindungsstraße
- Hauptwirtschaftsweg
- E9 Wegbezeichnung



# Klassifizierung



## Ballmertshofen

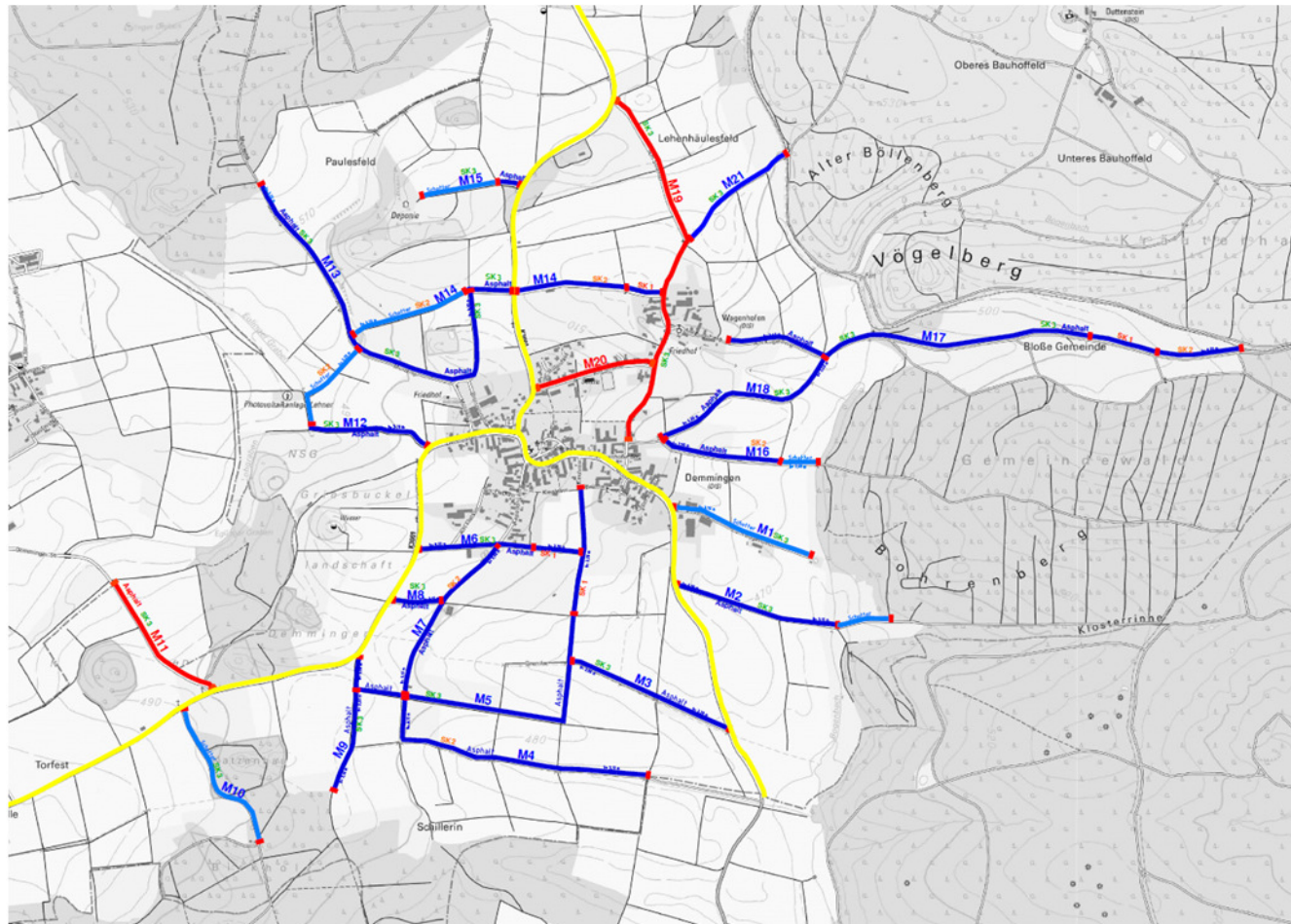
### Legende:

- Landes-/ Kreisstraße
- Gemeindeverbindungsstraße
- Hauptwirtschaftsweg
- E9 Wegbezeichnung





# Klassifizierung



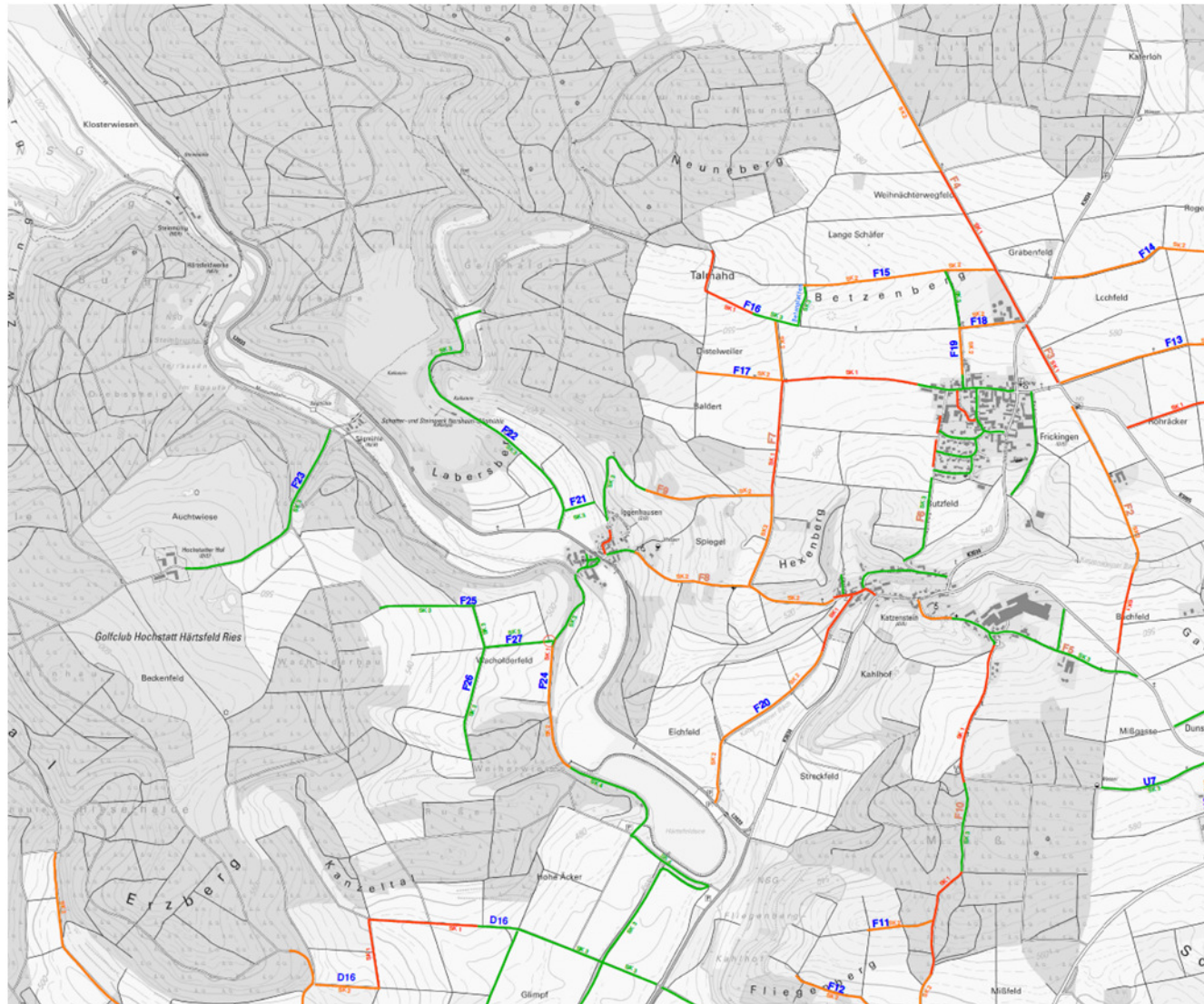
## Demmingen

### Legende:

-  Landes-/ Kreisstraße
-  Gemeindeverbindungsstraße
-  Hauptwirtschaftsweg
-  Wegbezeichnung



# Zustandsbewertung



## Frickingen

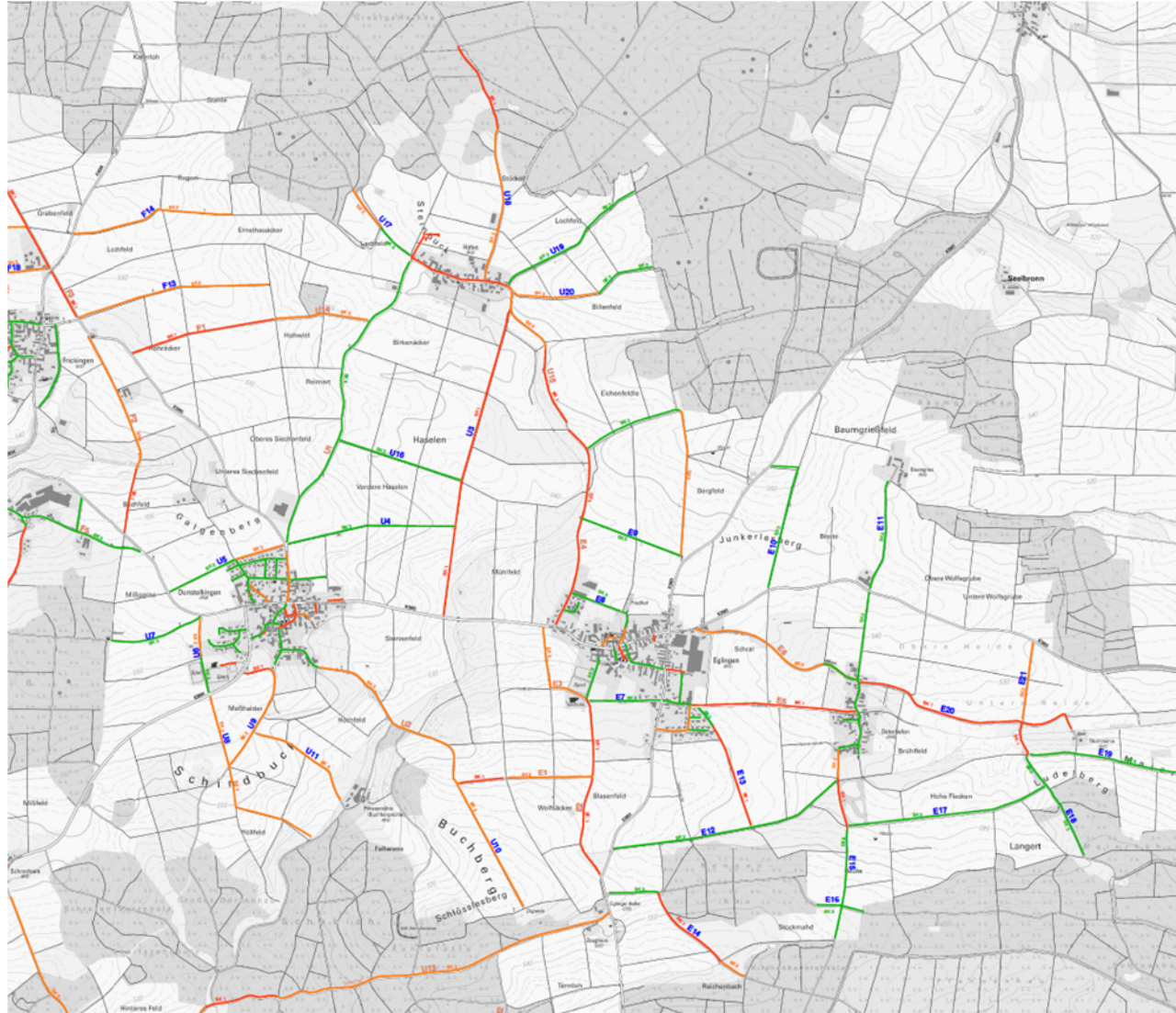
### Legende:

SK 1	Schadensklasse 1
SK 2	Schadensklasse 2
SK 3	Schadensklasse 3
SK 4	Schadensklasse 4
E9	Wegbezeichnung





## Zustandsbewertung



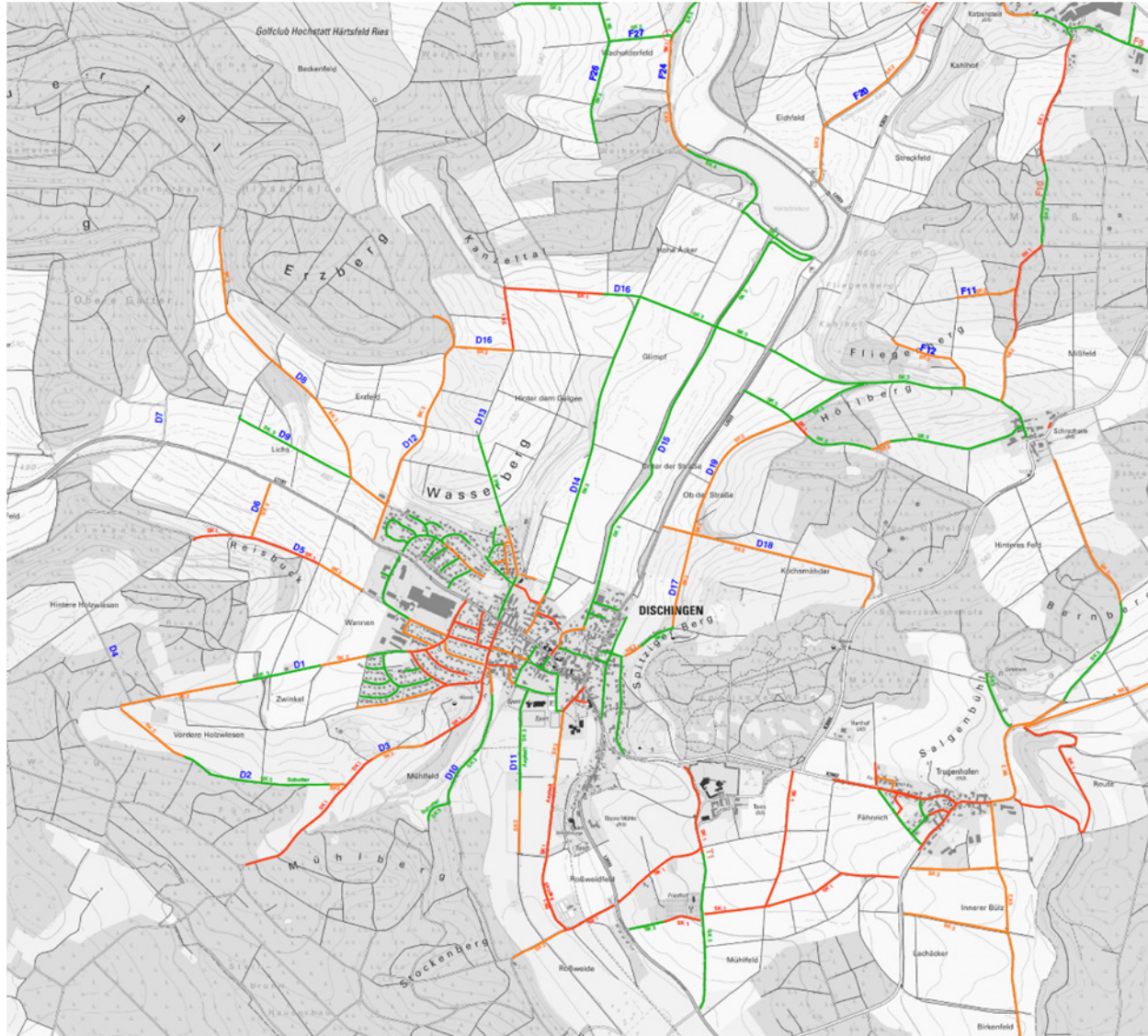
## Dunstelkingen/ Eglingen

### Legende:

<b>SK 1</b>	Schadensklasse 1
<b>SK 2</b>	Schadensklasse 2
<b>SK 3</b>	Schadensklasse 3
<b>SK 4</b>	Schadensklasse 4
<b>E9</b>	Wegbezeichnung



# Zustandsbewertung



## Dischingen

### Legende:

SK 1	Schadensklasse 1
SK 2	Schadensklasse 2
SK 3	Schadensklasse 3
SK 4	Schadensklasse 4
E9	Wegbezeichnung





# Zustandsbewertung



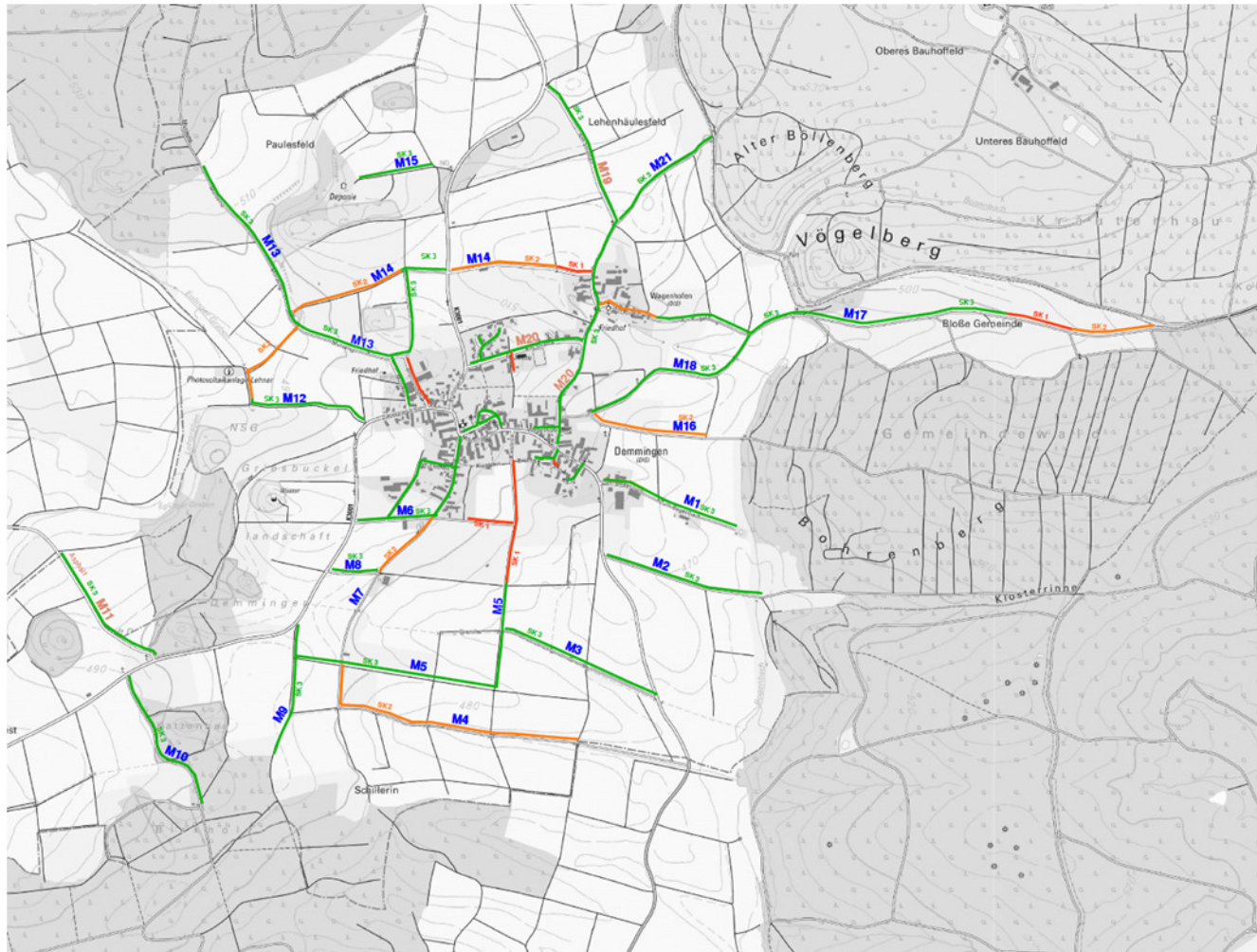
## Ballmertshofen

### Legende:

SK 1	Schadensklasse 1
SK 2	Schadensklasse 2
SK 3	Schadensklasse 3
SK 4	Schadensklasse 4
E9	Wegbezeichnung



# Zustandsbewertung



## Demmingen

### Legende:

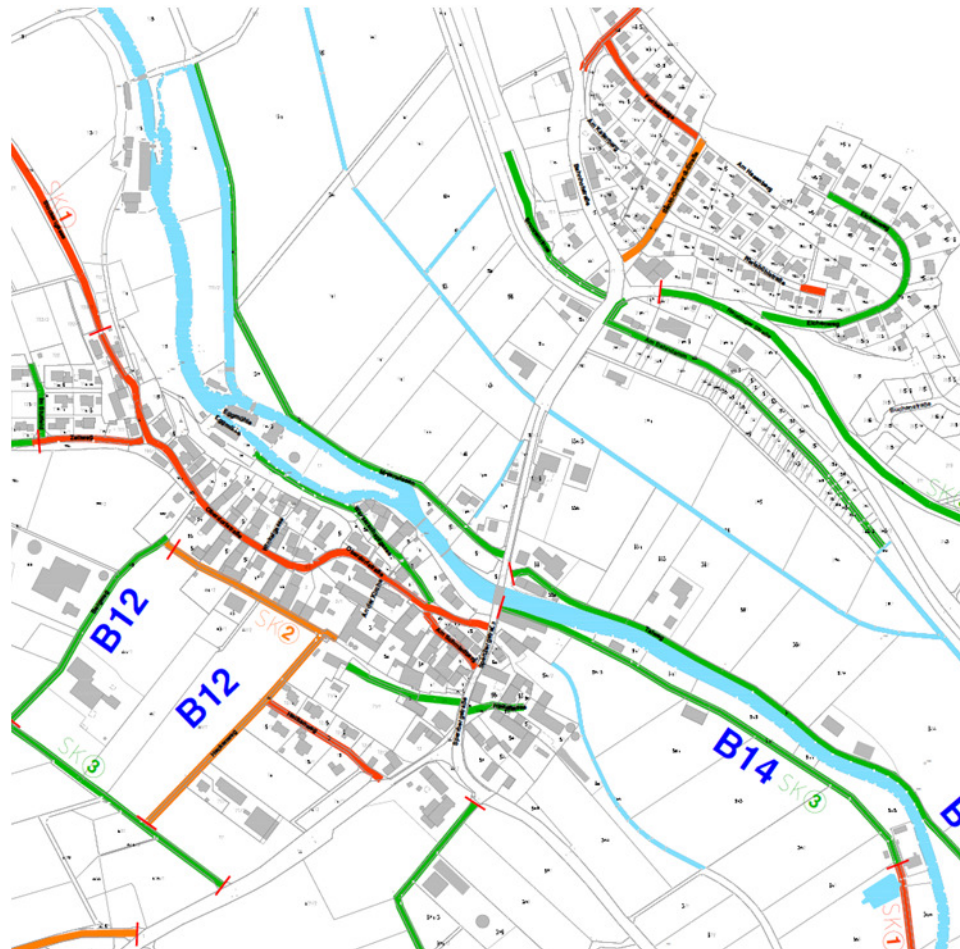
SK 1	Schadensklasse 1
SK 2	Schadensklasse 2
SK 3	Schadensklasse 3
SK 4	Schadensklasse 4
E9	Wegbezeichnung





# Zustandsbewertung

## Innerörtliche Gemeindestraßen - Ballmertshofen





# Zustandsbewertung

## Innerörtliche Gemeindestraßen - Trugenhofen

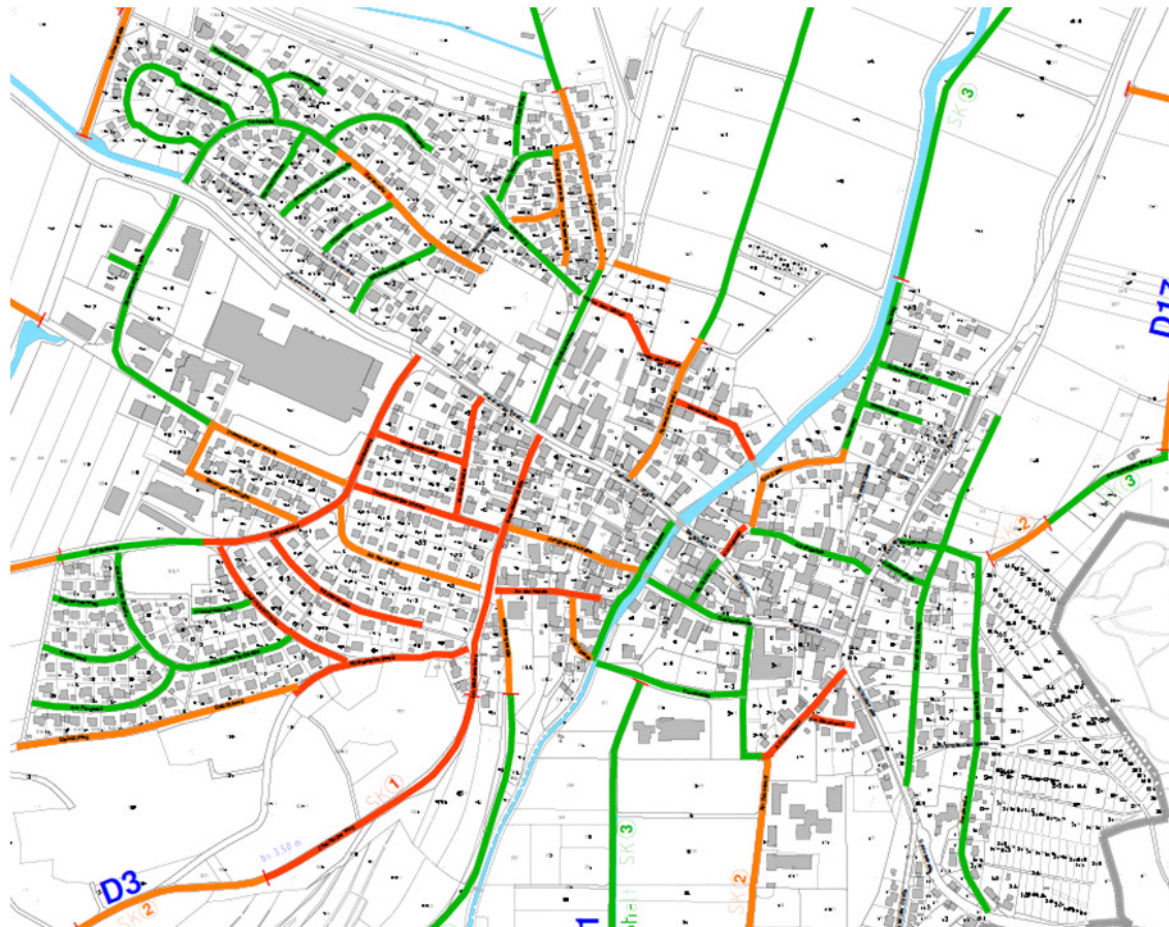






# Zustandsbewertung

## Innerörtliche Gemeindestraßen - Dischingen





## Zusammenstellung der Ergebnisse

Bereich	Schadensklasse 1				Schadensklasse 2			Schadensklasse 3			Schadensklasse 4			Gesamt	
	Länge km	Anteil %	Fläche m²	Kosten Erneuerung	Länge km	Anteil %	Fläche m²	Länge km	Anteil %	Fläche m²	Länge km	Anteil %	Fläche m²	Länge km	Fläche m²
Wirtschaftswege Asphaltbelag	10,90	15%	35.500	4.640.000 €	23,80	32%	82.500	37,20	51%	126.000	1,70	2%	5.700	73,60	249.700
Wirtschaftswege Schotter	2,50	19%	8.500	775.000 €	6,10	46%	20.500	4,10	31%	16.000	0,50	4%	1.800	13,20	46.800
Wirtschaftswege gesamt	13,40	15%	44.000	5.415.000 €	29,90	34%	103.000	41,30	48%	142.000	2,20	3%	7.500	86,80	296.500
Gemeindeverbindungsstraßen	9,50	27%	36.300	4.140.000 €	13,20	38%	50.900	10,80	31%	43.000	1,70	5%	6.700	35,20	136.900
Innerörtliche Gemeindestraßen	6,04	20%	30.000	4.340.000 €	4,60	15%	23.000	19,10	63%	95.000	0,40	1%	2.000	30,14	150.000
Gesamtsumme	28,94	19%	110.300	13.895.000 €	47,70	31%	176.900	71,20	47%	280.000	4,30	3%	16.200	152,14	583.400





**Vielen Dank für Ihre  
Aufmerksamkeit**