





Legende

-  Vorranggebiet für den Abbau oberflächennaher Rohstoffe < 2ha
-  Vorranggebiet für den Abbau oberflächennaher Rohstoffe
-  Vorranggebiet zur Sicherung von Rohstoffen
-  entfällt

0 500 1.000 2.000 Meter

1:50.000

Bearbeitung und Kartografie:
Regionalverband Ostwürttemberg
Körperschaft öffentlichen Rechts
Bahnhofplatz 5, 73525 Schwäbisch Gmünd
www.ostwuerttemberg.org

Daten- und Kartengrundlage
Landesamt für Geoinformation und Landentwicklung
Baden-Württemberg 2015: TK 50
LGRB 2014: Rohstoffabbau
LGRB 2015: Karte der mineralischen Rohstoffe
von Baden-Württemberg (KMR50)

